



Program
Rozwoju
Obszarów
Wiejskich
na lata 2007-2013

PLAN ODNOWY MIEJSCOWOŚCI KĄPINO na lata 2011-2020



KĄPINO

wieś na Kaszubach

GMINA WEJHEROWO



KĄPINO, styczeń 2011

Spis treści

WSTĘP.....	3
1. POWIĄZANIE PLANU Z CELAMI STRATEGICZNYMI DOKUMENTÓW DOTYCZĄCYCH ROZWOJU SPOŁECZNO-GOSPODARCZEGO GMINY	4
2. ANALIZA ZASOBÓW SOŁECTWA.....	5
2.1. Położenie wsi Kapino.....	5
2.2. Historia.....	7
2.3. Funkcje, jakie pełni wieś.....	17
2.4. Aktywność gospodarcza mieszkańców Kapina	18
2.5. Miejscowość w statystyce	20
2.6. Struktura użytkowania – własności gruntów i rolnictwo w Kapinie.....	22
2.7. Poziom organizacji mieszkańców i ich osiągnięcia	23
2.8. Środowisko przyrodnicze.....	29
2.8.1. Leśnictwo	30
2.8.2. Świat zwierząt i ptaków.....	31
2.9. Szlaki turystyczne	31
2.10. Kulturowanie tradycji.....	32
2.11. Oświata i edukacja	35
2.12. Ochrona zdrowia	35
2.13. Kultura	36
2.14. Sport i wypoczynek.....	38
2.15. Infrastruktura techniczna.....	39
2.15.1. Drogi.....	39
2.15.2. Kanalizacja i segregowanie śmieci.....	39
2.15.3. Wodociąg.....	41
2.15.4. Gospodarka gazowa.....	41
2.15.5. Telefon i Internet	41
3. MOCNE I SŁABE STRONY, SZANSE I ZAGORZENIA DLA KĄPINA – ANALIZA SWOT	42
4. WIZJA I MISJA ROZWOJU WSI KĄPINO.....	44
4.1. Misja rozwoju miejscowości.....	44
4.2. Wizja rozwoju miejscowości	44
5. PRIORYTETY, CELE, ZADANIA INWESTYCYJNE ORAZ PRZEDSIĘWZIĘCIA PLANU ODNOWY MIEJSCOWOŚCI KĄPINO	46
6. KARTY ZADAŃ INWESTYCYJNYCH I PRZEDSIĘWZIĘĆ AKTYWIZUJĄCYCH SPOŁECZNOŚĆ LOKALNĄ.....	54
7. WYSZCZEGÓLNIENIE I KRÓTKA CHARAKTERYSTYKA OBSZARÓW O SZCZEGÓLNYM ZNACZENIU DLA MIESZKAŃCÓW	72
8. HARMONOGRAM WDRAŻANIA PLANU ODNOWY MIEJSCOWOŚCI KAPINO.....	74
9. PLAN FINANSOWY PLANU ODNOWY MIEJSCOWOŚCI KĄPINO W PNZ	78
10. HARMONOGRAM PRZYGOTOWANIA PLANU ODNOWY MIEJSCOWOŚCI	83
11. SPOSOBY MONITOROWANIA, OCENY I KOMUNIKACJI SPOŁECZNEJ.....	84
WYKAZ RYSUNKÓW	85
WYKAZ TABEL	86

Wstęp

Proces rozwoju wsi Kąpino łączy się z przygotowaniem „Planu Odnowy Miejscowości Kąpina”, który określa misję, cele i kierunki działania wraz z zadaniami inwestycyjnymi na lata 2011-2020.

Główną jego część stanowi opis zasobów wsi i tkwiącego w niej potencjału oraz możliwości organizacyjnych mieszkańców. Na tej podstawie przeprowadzona została analiza słabych i mocnych stron miejscowości, nakreślenie priorytetów oraz wyszczególnienie działań, które będą w ich ramach realizowane.

Funkcje, jakie pełni Kąpino to przede wszystkim funkcje mieszkalne, a dopiero potem turystyczne i rolnicze. W takiej też kolejności układane były priorytety, w ramach których realizowane mają być działania zmierzające do odnowy wsi Kąpino. Mieszkańcy w pierwszej kolejności pragną uczynić wieś miejscem atrakcyjnym do zamieszkania, funkcjonalnym, pełnym lokalnego kolorytu, dającym możliwość kultywowania tradycji i umożliwiającym stworzenie prawdziwej wspólnoty. Dopiero wtedy, jako społeczność świadomych swojej tożsamości i wrażliwych na potrzeby całej społeczności wiejskiej, mieszkańcy pragną uczynić z Kąpina miejsce atrakcyjne dla turystów, których obok udogodnień infrastrukturalnych oraz pięknych krajobrazów Puszczy Darżlubskiej przyciągać będzie atmosfera życzliwości panująca w miejscowości.

Mieszkańcy Kąpina to osoby aktywne, związane z miejscem zamieszkania, otwarte na nowe możliwości i rozwiązania. Wszyscy mają nadzieję, że współpraca z władzami samorządowymi pozwoli na zrealizowanie ważnych dla wsi przedsięwzięć, które w przyszłości zostaną wykorzystane jako atuty wsi w celu ożywienia i rozwoju życia kulturalno-społecznego miejscowości.

Niniejszy Plan Odnowy wskazywać ma jakie konkretne działania muszą być poczynione, aby zrealizować opracowaną i zatwierdzoną przez mieszkańców wizję rozwoju, cele szczegółowe, zadania inwestycyjne i przedsięwzięcia aktywizujące społeczność lokalną. Świadomość jasno sprecyzowanych kierunków rozwoju pobudza aktywność lokalnego środowiska stymuluje ją na rzecz partnerstwa, rozwoju i promocji wartości, które reprezentują.

Jednocześnie mieszkańcy zgłaszając inwestycje niezbędne do realizacji na terenie swojej miejscowości dokonali ich hierarchizacji pod kątem ich niezbędności dla podniesienia poziomu życia mieszkańców Kąpina.

1. Powiązanie planu z celami strategicznymi dokumentów dotyczących rozwoju społeczno-gospodarczego gminy

Plan Odnowy Miejscowości Kąpino jest dokumentem o charakterze planowania strategicznego. Obowiązek opracowania planu wynika z wielu istniejących programów służących wspieraniu obszarów wiejskich i społeczności wiejskiej takich jak Program Rozwoju Obszarów Wiejskich na lata 2007-2013 i Regionalne Programy Operacyjne oparte na środkach Funduszy Strukturalnych Unii Europejskiej. Dotyczy to przede wszystkim inwestycji mających poprawić jakość i standard życia mieszkańców.

Plan Odnowy Miejscowości Kąpina zgodny jest z następującymi dokumentami strategicznymi Gminy Wejherowo:

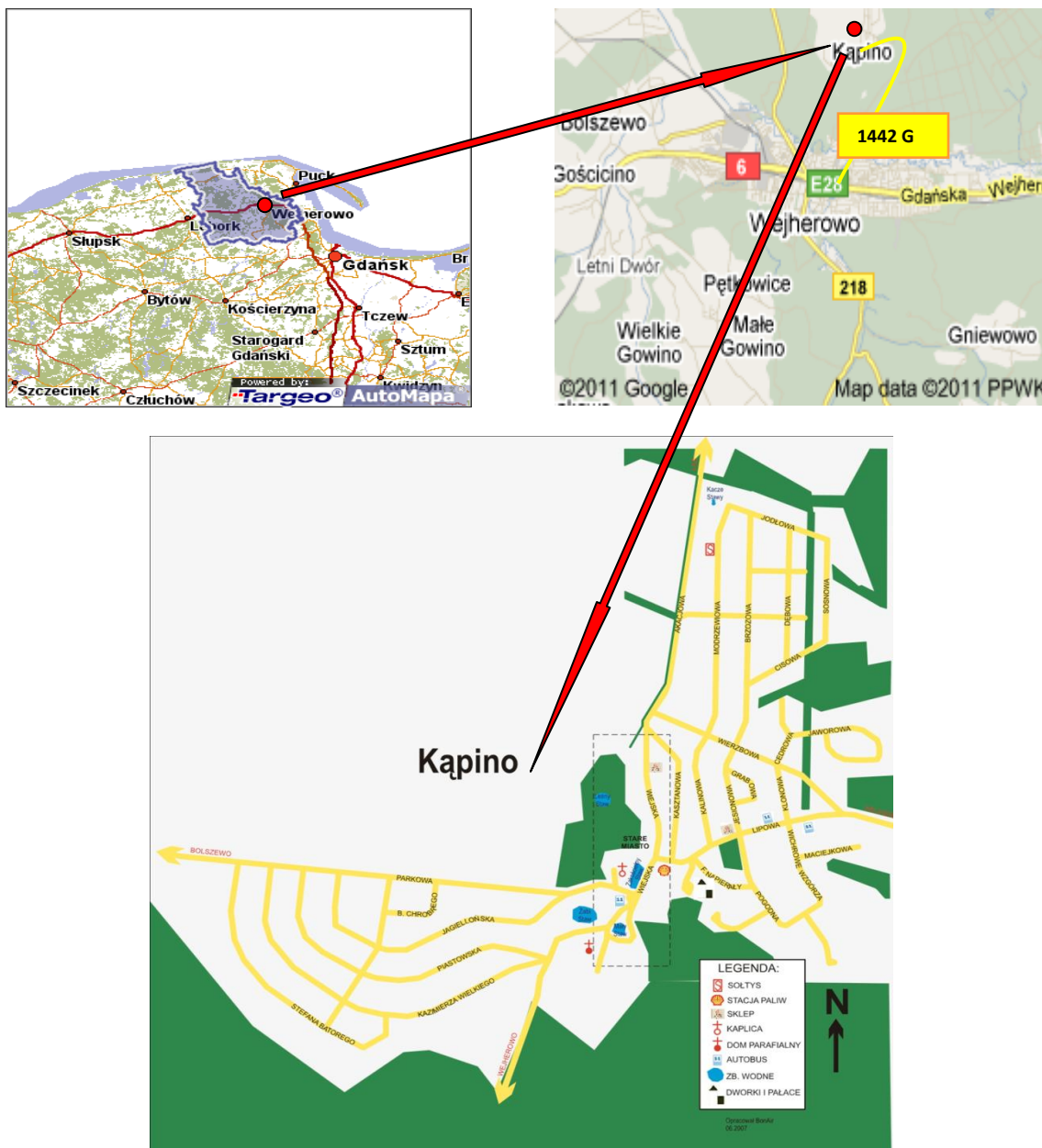
- **Plan Rozwoju Lokalnego Gminy Wejherowo** - został wprowadzony uchwałą Rady Gminy Wejherowo Nr XLIX/419/2006 z dnia 04.07.2006 r. w sprawie uchwalenia programu gospodarczego pod nazwą „Plan Rozwoju Lokalnego Gminy Wejherowo do roku 2013”.
- **Strategia Rozwoju Społeczno-Gospodarczego Gminy Wejherowo na lata 2006-2021**, która została przyjęta uchwałą Rady Gminy Wejherowo Nr XLIX/420/2006 z dnia 04.07.2006 r.
- **Program ochrony środowiska** na lata 2004-2011 opracowano w ramach projektu pt. Program ochrony środowiska powiatu wejherowskiego i gmin powiatu na lata 2004 - 2011
- **Plan Gospodarki odpadami** dla Gminy Wejherowo na lata 204-2011 opracowano w ramach projektu pt. Plan gospodarki odpadami dla powiatu wejherowskiego i gmin powiatu na lata 2004 - 2011.
- **Koncepcja gospodarki wodno-ściekowej** dla gminy Wejherowo opracowano w ramach projektu pt. Program ochrony środowiska powiatu wejherowskiego i gmin powiatu na lata 2004 - 2011.

Plan jest również zgodny z dokumentami o znaczeniu ponadlokalnym. Są to:

- Strategia Rozwoju Powiatu Wejherowskiego na lata 2011-2020, która stanowi załącznik do Uchwały Nr III/XLVII/419/10 Rady Powiatu Wejherowskiego z dnia 29 października 2010r.
- Program ochrony środowiska powiatu wejherowskiego i gmin powiatu na lata 2004 - 2011.
- Strategia Rozwoju Województwa Pomorskiego do roku 2020 stanowiąca załącznik do Uchwały Nr 587/XXXV/05 Sejmiku Województwa Pomorskiego z dnia 18 lipca 2005 r.

2. Analiza zasobów sołectwa

2.1. Położenie wsi Kapino



Rysunek 1. Położenie wsi Kapino

Kapino posiada układ przestrzenny zwany wielodroźnicowym, określanej niekiedy jako wielodrożny - kupowy. Charakteryzuje się on schematem zabudowy opartym na nieregularnym układzie kilku dróg. Jest to wieś o zwartej zabudowie, powstająca wzdłuż kilku ciągów komunikacyjnych (ulic), ale o nieregularnym kształcie.



1903 rok



2008 rok

Rysunek 2. Mostek na rzece Redzie w Wejherowie w kierunku Kąpina

Z obszaru rozciągającego się na północ od pradoliny, noszącego nazwę Pobrzeża Kaszubskiego, do powiatu wejherowskiego należy jedynie południowo-zachodni, pokryty niemal całkowicie lasem, skrawek Wysoczyzny Puckiej oraz wschodnia część Wysoczyzny Lęborskiej. Wysoczyzna Pucka, nazywana najczęściej Kępą Pucką, osiąga na omawianym terenie 106 metrów n.p.m. w punkcie znajdującym się ok. 2 km od Ciekocina. Jest to kulminacja tzw. Kępy Rekowskiej, obrzeżonej od południa i wschodu obniżeniami pradolinowymi, a od północy doliną rzeczki Gizdeпки oraz małego strumyka uchodzącego do rzeki Redy na wejherowskim przedmieściu Nanice. Na zachód od tej dolinki występuje wśród lasów wokół centralnie położonego 97-metrowego wzniesienia duża (ok. 3 km²) przestrzeń bezleśna, na której obecnie znajduje się wieś Kąpino, oddalona od Wejherowa ok. 4 km jadąc szosą w kierunku północnym.



Rysunek 3. Widok Kąpina z lotu ptaka

2.2. Historia

Po raz pierwszy ok. r. 500-400 p.n.e. dochodzi do zasiedlenia dotąd nie zamieszkanymi obszarów leśnych na północ od rzeki Redy (Kąpino, Wejherowo-Nanice, Warszkowo). Aby zrekonstruować obraz pierwotnego osadnictwa na obszarze Pomorza Gdańskiego Muzeum Archeologiczne w Gdańsku podjęło intensywne badania i przeprowadziło prace archeologiczne. Jednym z ważniejszych było rozkopanie kilku cmentarzysk kultury łużyckiej i wschodniopomorskiej, położonych m. in. w Kąpinie, gdzie natrafiono na groby skrzynkowe. Ludzie ówczesni zajmowali się głównie rolnictwem i hodowlą oraz łowiectwem i rybactwem. Utrzymywał się zwyczaj palenia zwłok, a cmentarzyska budowano najczęściej płaskie z kamiennymi grobami skrzynkowymi, w których umieszczano różne dary.

Widok przed zdjęciem płyty



Po odkryciu



Rysunek 4. Grób skrzynkowy kultury wschodniopomorskiej

W 1678 roku pojawia się nazwa **Kampino**. Dawniej było to królewskie leśnictwo należące do Pucka w powiecie wejherowskim, opodal strugi Redy. W lustracji starostwa puckiego z 1678 r. czytamy o powstaniu tej osady. Otrzymała ona przywilej z rąk króla Jana III Sobieskiego. Mieszkał tam wówczas niejaki Jakub Mroza, którego powinnością było oddawać zwierzynę i płacić kilka grzywien do zamku puckiego. W 1720 r. dobra wejherowsko-rzucewskie nabył Piotr Jerzy Przebendowski, który posiadał także dwa dochodowe starostwa: puckie i dzierzgońskie. Gospodarzył nimi godnie aż do swojej śmierci w 1755 r. w przeciwieństwie do króla Jana Sobieskiego, który jako właściciel niczym godnym uwagi w dziejach się nie zapisał.

Od I rozbioru Polski w roku 1772 do 1920 r. Pomorze znalazło się pod panowaniem niemieckim. Polskie władze przejęły ziemie z rąk niemieckich 10 lutego 1920 roku. Brak jest informacji o Kąpinie z tego okresu. Można tylko przypuszczać, że na podstawie znalezionej dokumentu w Pałacu z roku 1918 z dobrze zachowaną pieczęcią z imienia i nazwiska Kąpino nazywało się Waldenburg (w tł. Pałac w lesie), a zarządcą posiadłości w tym czasie mógł być Eduard Hoffmeyer. Prawdopodobnie Kąpino w dalszym ciągu pozostawało osadą rolniczą. Należy przypuszczać, że w dalszym ciągu pozostało osadą rolniczą. Ze względu na rodzaj gleb, w Kąpinie jednych z najsłabszych – z udziałem gleb gliniastych, rozwijało się głównie sadownictwo i leśnictwo. Olbrzymie obszary lasów wokół, na denno-morenowej Kępie Rekowskiej, składały się w dużej mierze z buka i brzozy. Zawiadywało nimi Nadleśnictwo

Państwowe Wejherowo, powstałe w następstwie przejęcia agend pruskiego Königlich Oberförsterei Neustadt i początkowo podległe Dyrekcji Lasów Państwowych w Gdańsku, a od chwili jej likwidacji w 1921 roku Dyrekcji Lasów Państwowych w Toruniu. Na czele nadleśnictwa stał nadleśniczy, którego zastępcą był adiunkt leśny. Oprócz nich na miejscu zatrudniony był sekretarz i manipulanci, a w terenie leśniczowie, pracownicy leśni – stali i sezonowi. Na terenie Nadleśnictwa Wejherowo istniały leśnictwa: Kąpino, Luzino, Miga, Reda Strzebielino, Wejherowo i Wyszecino.

Likwidacja nastąpiła z chwilą wkroczenia wojsk niemieckich do Wejherowa 6 września 1939 r. (nadleśniczy inż. Kuniewski został zamordowany w Piaśnicy).

Bardzo ważna dla gospodarki rejonu była rzeźba terenu, która warunkowała tworzenie się traktów komunikacyjnych. Na północny wschód, w obniżeniu Gizdepki, w kierunku Sławutówka i Pucka zachowała się stara droga, utwardzona zaledwie kilka kilometrów od Wejherowa, dalej zaś pozostała nieutwardzonym traktem konnym.



Rysunek 5. Trakt konny w kierunku Sławutówka i Pucka

Według informacji zawartych w artykule „Nasza Gmina” autor Stanisław Janke pisze, że po 1920 roku, tuż po odzyskaniu przez Pomorze niepodległości, wielohektarową domenę państwową objęła czteroosobowa rodzina Napierałów, rozstrzelana przez Niemców na początku II wojny światowej w Piaśnicy. Mimo upływu lat ich tragiczna śmierć wciąż pozostaje wydarzeniem tajemniczym i bardzo wstrząsającym.

Franciszek Napierała urodził się w 1882 roku w Podrzewie w powiecie szamotulskim w Wielkopolsce; był najstarszym z rodzeństwa, miał trzech braci i siostrę. Jego żona, z domu Grzeszów, w dokumentach zapisywana jako Maria, w rzeczywistości miała na imię Eleonora Maria. Była o czternaście lat młodsza od męża, urodziła się bowiem w 1896 roku.

Franciszek Napierała



Eleonora Maria Napierała



Rysunek 6. *Ród Napierałów*

Zamieszkali w XIX-wiecznym pałacu, w którym po wojnie znajdowała się szkoła podstawowa dla klas I-IV, a dziś pełni rolę mieszkania komunalnego.

Widok z pałacu 1937 r.



Wypoczynek przed domem



Śniadanie przed domem



Wyjazd bryczką



Rysunek 7. *Pałacyk Napierałów*

Poza prowadzeniem dużego gospodarstwa rolnego w Kąpinie Franciszek Napierała udzielał się społecznie jako działacz Banku Kaszubskiego w Wejherowie, a od 1934 roku był radnym gminy Wejherowo-Wieś. Gospodarz Kąpina był z zamiłowania myśliwym, często brał udział w polowaniach. Dziś jedna z ulic w Kąpinie nosi imię Franciszka Napierały.

Franciszek Napierała, rok 1938



Na polowaniu



26 lipca 1938 r.



Rysunek 8. Senior rodu Franciszek Napierała

Napierałowie mieli dwóch synów. Starszy Marian Stanisław urodził się 19 października 1921 roku, młodszy Wiktor Jan 4 stycznia 1924 roku. Marian, przed wybuchem wojny uczęszczał do wejherowskiego liceum. W pamięci potomnych pozostał jako wrażliwy młodzieniec, bardzo utalentowany plastycznie. Młodszy, na którego w domu mówiono Janek, uczęszczał do gimnazjum. Najstarsi wejherowianie zapamiętali, że chłopców do szkoły przywoził woźnica konną bryczką.

Eleonora Maria Napierała z dziećmi przed domem



Wjazd z Kąpina bryczką, 1937 r.



Eleonora Napierała z synami i siostrzenicą Marią Klemt



Eleonora Napierała z synami (z prawej Anna Flieger)



Witek – nauka gry



Rok 1937



Rok 1938



Od lewej: Heniu Janowitz, Maryś, kolega Dolny



Żniwa w Kąpinie



Marcin, Franciszek i Wiktor Napierała



Eleonora Napierała



Anna i Eleonora



Na polowaniu



Rysunek 9. Zdjęcia rodzinne Napierałów (materiały przekazane przez J. Nowickiego)

Według nie potwierdzonych informacji, tragedia rodziny Napierałów rozegrała się 11 listopada 1939 roku. Wtedy to Niemcy rozstrzelali, ponoć niedaleko pałacu w Kąpinie, 57-letniego Franciszka Napierałę. Natomiast pozostali członkowie rodziny zostali wywiezieni do lasu piaśnickiego. W Piaśnicy rozstrzelano 18-letniego Mariana oraz 43-letnią Marię Napierałową z 15-letnim Wiktorem. To o nim poeta Wiktor Zehenter stworzył przejmujący wiersz „**W lesie koło Piaśnicy**”, pisząc w przenośni jak o jedenastoletnim chłopcu:

*Myszę, o tym chłopczyku:
tu stał, tulił się do matki.
W tym pięknym lesie
drzewa szumiały złocistą jesienią.
Był dzień jedenasty listopada,
a on miał jedenaście lat.
Wielu było ludzi razem z nimi,
lecz on nie widział nikogo –
tylko matkę...*

Pomnik w Piaśnicy



Piaśnica – na grobach Napierałów



Rysunek 10. Groby piaśnickie


W 1927 r. Napierałowie wybudowali rodzinną kapliczkę na wzór kapliczek Kalwarii Wejherowskiej. W 1998 r. ks. prał. Daniel Nowak w porozumieniu z władzami miasta przystąpił do odrestaurowania starej kaplicy. Dobudowano do niej nawę główną o konstrukcji drewnianej. Wszystkie te prace wykonano społecznie przy udziale parafian z Chrystusa Króla w Wejherowie. Wystrój wnętrza kaplicy powierzono artystom: A. Wyszeckiemu i T. Morkowi. Ściana główna i sklepienie kaplicy zostały wyłożone kolorową mozaiką. 12 listopada 1998 r. abp Tadeusz Gocłowski dokonał poświęcenia kaplicy i figurki MB Fatimskiej w Kąpinie. Od 1 lipca 2002 r. dekretem abp Tadeusza Gocłowskiego została utworzona nowa parafia pw. Matki Boskiej Fatimskiej w Kąpinie. Po zatwierdzeniu projektu budowy domu parafialnego w 2004 roku zostały wykonane wykopy i następnie fundamenty pod piwnice.



Rysunek 11. Rodzinna kapliczka na wzór kapliczek Kalwarii Wejherowskiej 1927 r.



Rysunek 12. Kościół parafialny Matki Boskiej Fatimskiej w Kąpinie



Rysunek 13. Dom parafialny w Kąpinie 2010 (stan obecny)

Z czasów II wojny światowej i dziejów powojennych nie ma wielu wzmianek o Kąpinie. Wiadomo, że podczas wojny w Kąpinie znajdował się, na ogrodzonym terenie na wprost pałacyku Napierałów, obóz dla jeńców wojennych. Jeńców wykorzystywano jako siłę roboczą przy sadzeniu drzew owocowych. Po wojnie w miejscu gospodarstwa Napierałów powstało w 1947 roku Państwowe Gospodarstwo Rolne Kąpino, które administracyjnie należało do Redy a zostało wyłączone 1 stycznia 1956 roku, kiedy Reda uzyskała prawa osiedlowe. Potem PGR przejęła gmina Wejherowo. Mieszkańcy wspominają, jak co roku od kwietnia do listopada z całej Polski przyjeżdżali do Kąpina pracownicy sezonowi, którzy mieszkali w budynku przy ul. Wiejskiej 15. Po przeciwległej stronie ulicy znajdowały się

domy stałych pracowników, których PGR zatrudniał kilkudziesięciu. Do Kąpina prowadziła brukowana droga, na której dzięki staraniom p. Andrzeja Magdy (ówczesnego dyrektora PGR-u) w latach 1973-74 położono asfalt. Kolejnemu dyrektorowi, p. Zieleniewskiemu, wieś zawdzięcza założenie kanalizacji. W 1991 r. Państwowe Gospodarstwo Rolne Kąpino zostało rozwiązane. Pamiątką po pięknych sadach jest, prowadząca do lasu, ul. Akacyjowa, nazywana przez mieszkańców „Śliwkową Aleją” z powodu rosnących po obu jej stronach krzewów śliwkowych. Przed wojną nazywano ją „Aleją ubogich kochanków”, którzy podobno zginęli tragicznie, a ich groby znajdowały się na skraju lasu po prawej stronie.

Zbieranie kamieni z pól, 1938 r.



Orka, 1939 r.



Orka, obecnie przy ul. Parkowej, 1940 r.



Mieszkańcy Kąpina przy XIX-wiecznym pałacu, 1941 r.



Mieszkańcy Kąpina, 1942 r.



Rodzina Toporków, 1941 r.



Od lewej: Jadwiga Klamrowska, Ludwik i Czesława Guzowscy z dziećmi, 1958 r.



Rysunek 14. *Mieszkańcy Kąpina (zdjęcia udostępnione przez mieszkańców Kąpina)*

2.3. Funkcje, jakie pełni wieś

Kąpino jest wsią o silnych tradycjach rolniczych. Po wojnie powstało w 1947 roku Państwowe Gospodarstwo Rolne Kąpino, które administracyjnie należało do Redy a zostało wyłączone 1 stycznia 1956 roku, kiedy Reda uzyskała prawa osiedlowe. Potem PGR przejęła gmina Wejherowo. Na terenie Kąpina istniały piękne sady owocowe. W 1991 r. Państwowe Gospodarstwo Rolne Kąpino zostało rozwiązane i zmienił się charakter osady. Zniknęły sady i pola, pojawiło się osiedle domów jednorodzinnych. Część terenów gmina wydzierżawiła pod uprawy rolne osobom prywatnym.

Wieś charakteryzuje się zabudową jednorodzinna, zagrodową. Znajduje się na jej terenie około 300 domostw w zabudowie zwartej zlokalizowane w trzech częściach, tzw. „Wichrowe Wzgórza”, „Leśnym” i „Królewskim”. Przeciętna wysokość to około 100 metrów n.p.m., co daje około 70 metrów przewyższenia w stosunku do pobliskiego Wejherowa.

Droga główna jest pokryta asfaltem z chodnikiem położonym wzdłuż jej części.

W Kąpinie nie ma stacji PKP, jest natomiast przystanek MZK Wejherowo. Aby dostać się do innych miejscowości mieszkańcy Kąpina muszą dojechać linią MZK Nr 11. Jedynym kierunkiem jest miasto powiatowe Wejherowo znajdujące się w odległości 4 kilometry od Kąpina, skąd można dojechać Szybką Koleją Miejską (SKM) do Trójmiasta.



Rysunek 15. Schemat i rozkład jazdy autobusów do Kapino (źródło: MZK Wejherowo)

Funkcje, jakie pełni Kapino to:

- funkcja mieszkalna – jest to wieś, w której mieszkają ludzie pracujący głównie w okolicznych miejscowościach – Wejherowo, Trójmiasto, Bolszewo;
- turystyczno-rekreacyjna – XIX-wieczny pałacyk, w pobliżu Kapina znajdują się szlaki turystyczne, a także ścieżka rowerowa, w 1997 roku utworzono ścieżkę dydaktyczną „Puszcza Darżłubska”;
- funkcja rolnicza – powyżej 100 hektarów ziemi wydzierżawionej pod uprawę rolnikom prywatnym;
- funkcja usługowa o charakterze nieuciążliwym – na terenie wsi znajdują się dwa sklepy spożywcze, stacja paliw oraz Przedsiębiorstwo Wielobranżowe „AGORA” Sp. z o.o. zajmująca się oczyszczaniem i segregacją odpadów.

2.4. Aktywność gospodarcza mieszkańców Kapina

W dużej części mieszkańcy Kapino są osobami przedsiębiorczymi. Blisko 25% zarejestrowanych jako przedsiębiorcy według Polskiej Klasyfikacji Działalności zajmują się handlem hurtowym i detalicznym lub naprawą pojazdów samochodowych. Drugim głównym kierunkiem działalności jest branża budownicza i przetwórstwo przemysłowe. Ważne jest to, że liczni mieszkańcy prowadzą działalność gospodarczą w zakresie informacji i komunikacji czy opieki zdrowotnej i pomocy społecznej. Tak liczna kumulacja różnego rodzaju działalności świadczy o bogactwie różnorodności mieszkańców Kapina. Na tej podstawie można scharakteryzować ich jako osoby przedsiębiorcze i dążące do wyznaczonych celów. Tym bardziej, że w okresie lat 2009 i 2010 zwiększyła się liczba osób prowadzących działalność gospodarczą z 79 do 105. Może to również świadczyć o atrakcyjności Kapina jako miejsca do osiedlania się i zamieszkania.

Sektor prywatny	Nazwa sekcji	2009 rok	2010 rok
Ogółem		79	105
Sekcja A	rolnictwo, leśnictwo, łowiectwo i rybactwo	2	2
Sekcja C	przetwórstwo przemysłowe	7	11
Sekcja F	budownictwo	12	20
Sekcja G	handel hurtowy i detaliczny; naprawa pojazdów samochodowych, włączając motocykle	25	29
Sekcja H	transport i gospodarka magazynowa	2	3
Sekcja J	informacja i komunikacja	2	7
Sekcja K	działalność finansowa i ubezpieczeniowa	4	3
Sekcja L	działalność związana z obsługą rynku nieruchomości	1	1
Sekcja M	działalność profesjonalna, naukowa i techniczna	9	11
Sekcja N	działalność w zakresie usług administrowania i działalność wspierająca	2	2
Sekcja P	edukacja	4	3
Sekcja Q	opieka zdrowotna i pomoc społeczna	4	7
Sekcja S	pozostała działalność usługowa	5	6

Tabela 1. Jednostki gospodarcze wpisane wg sekcji i działów PKD¹ (Źródło: Baza danych lokalnych WUS Gdańsk; www.stat.gov.pl)

W tabeli poniżej przedstawiono strukturę zarejestrowanych jednostek gospodarczych wpisanych wg sektorów własnościowych. Dominuje sektor prywatny jednostek gospodarczych zarejestrowanych jako osoby fizyczne prowadzące działalność gospodarczą (90 z 105 podmiotów), jest również zarejestrowanych 5 spółek Prawa Handlowego.

Wyszczególnienie	Liczba podmiotów	Liczba podmiotów
Jednostki wpisane wg sektorów własnościowych:	2009 rok	2010 rok
Podmioty gospodarki narodowej ogółem	79	105

¹ Dane o liczbie podmiotów są ujmowane w tablicach wg sekcji i działów Polskiej Klasyfikacji Działalności (PKD). Bez osób prowadzących gospodarstwa indywidualne w rolnictwie. **Dane dla miejscowości statystycznych** z rejestru Regon podawane są wg: - adresu zamieszkania dla osób fizycznych z krajowym adresem zamieszkania - adresu siedziby dla pozostałych jednostek tj. osób fizycznych z zagranicznym adresem zamieszkania, osób prawnych i jednostek organizacyjnych niemających osobowości prawnej oraz jednostek lokalnych.

Sektor prywatny - ogółem	79	105
Sektor prywatny - osoby fizyczne prowadzące działalność gospodarczą	69	90
Sektor prywatny - spółki handlowe	2	5
Sektor prywatny - stowarzyszenia i organizacje społeczne	1	1
Podmioty wg klas wielkości - ogółem	79	105
Mikro przedsiębiorstwa: do 9 zatrudnionych osób	77	103
Małe przedsiębiorstwa: 10 - 49 zatrudnionych osób	1	1
Średnie przedsiębiorstwa: 50 - 249 zatrudnionych osób	1	1

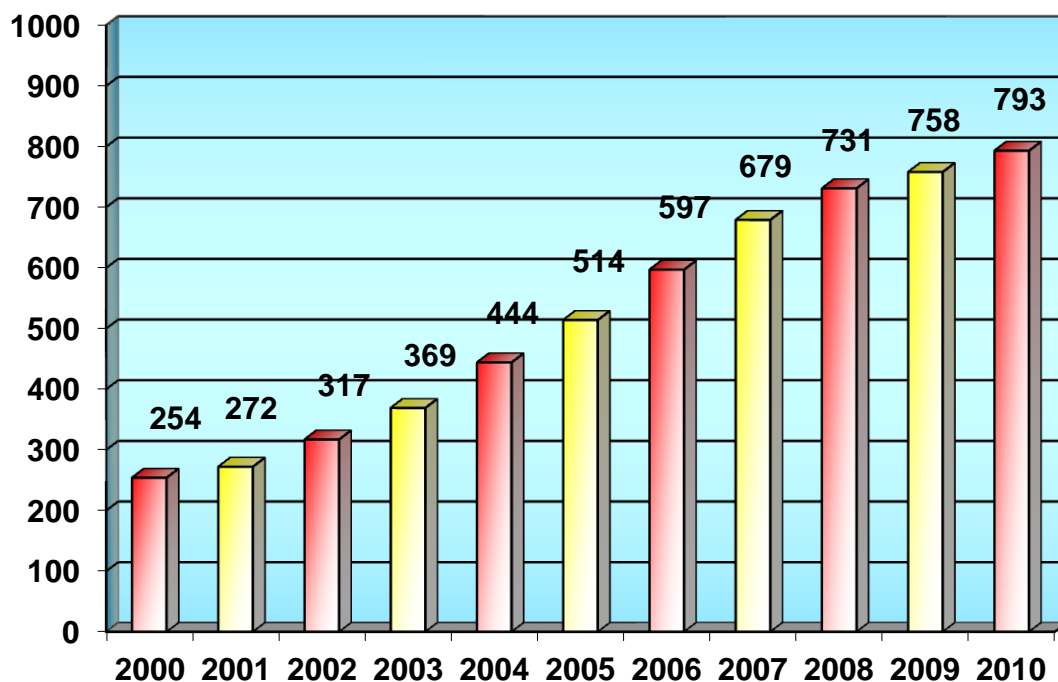
Tabela 2. Jednostki gospodarcze wpisane wg sektorów własnościowych (Źródło: Baza danych lokalnych WUS Gdańsk; www.stat.gov.pl)

2.5. Miejscowość w statystyce

Na dzień 31 grudnia 2010 liczba zameldowanych na terenie Kąpina wynosiła **793 osoby**. Stan ludności Kąpina na przestrzeni ostatnich lat znacznie wzrósł.

Biorąc pod uwagę korzystne położenie wsi, dobrą komunikację z Wejherowem i Trójmiastem oraz możliwości sprzedaży przez gminę ponad 100 hektarów ziemi pod zabudowę domków jednorodzinnych może przyczynić się do wzrostu liczby mieszkańców wsi w najbliższych latach.

Liczba ludności miejscowości Kąpino w latach 2000-2010 wykazuje wyraźną tendencję rosnącą. Przyczyn należy upatrywać w dynamicznej rozbudowie miejscowości położonej w centrum Puszczy Darżlubskiej, napływu ludności z miast i przyroście naturalnym Kąpina.



Rysunek 16. Przyrost mieszkańców Kąpina w latach 2000-2010 (źródło: opracowanie własne)

hkhkhkh

Wyszczególnienie	Liczba mieszkańców
Powierzchnia w ha	1391
Stan ludności ogółem, w tym:	793
kobiet	403
mężczyzn	390
Ludność w wieku przedprodukcyjnym (0-17 lat)	190
Ludność w wieku produkcyjnym, w tym:	565
kobiet (18-59 lat)	269
mężczyzn (18-64)	296
Ludność w wieku poprodukcyjnym, w tym:	38
kobiet (18-59 lat)	25
mężczyzn (18-64)	13

Tabela 3. Statystyka ludności (źródło: UG Wejherowo, stan na 2010 rok)

Zdecydowana większość pracujących mieszkańców Kąpina dojeżdża do pracy do Wejherowa lub Trójmiasta, zaś kilkanaście osób zatrudnionych jest na miejscu w istniejących firmach.

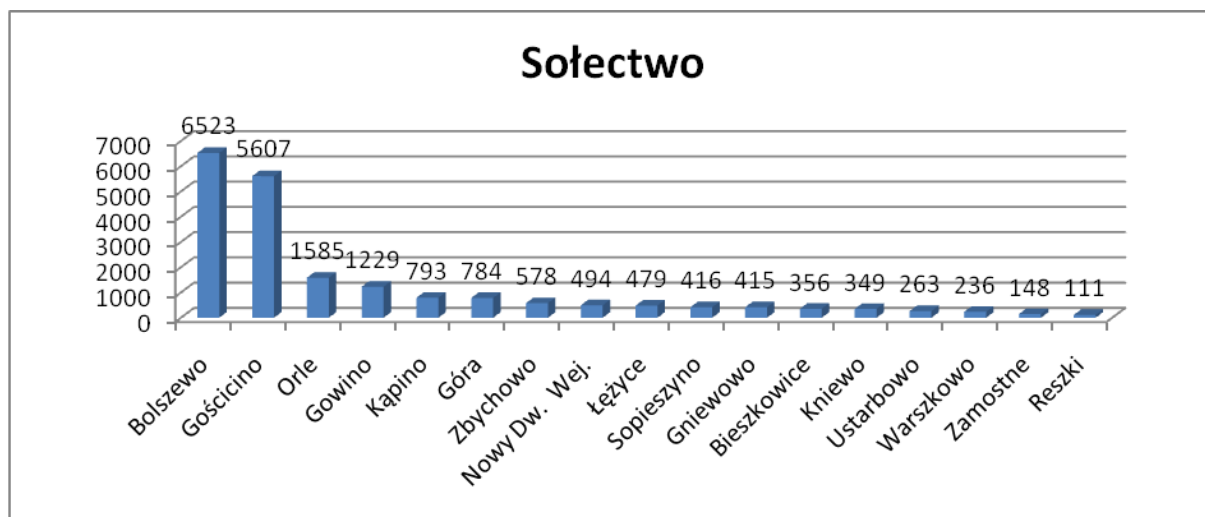


Tabela 4. Liczba mieszkańców Kąpina na tle pozostałych sołectw gminy Wejherowo (źródło: UG Wejherowo)

2.6. Struktura użytkowania – własności gruntów i rolnictwo w Kąpinie

Kąpino jest wsią o silnych tradycjach rolniczych. Po wojnie powstało w 1947 roku Państwowe Gospodarstwo Rolne Kąpino, które administracyjnie należało do Redy a zostało wyłączone 1 stycznia 1956 roku, kiedy Reda uzyskała prawa osiedlowe. Potem PGR przejęła gmina Wejherowo. Na terenie Kąpina istniały piękne sady owocowe. W 1991 r. Państwowe Gospodarstwo Rolne Kąpino zostało rozwiązane i zmienił się charakter osady. Zniknęły sady i pola, pojawiło się osiedle domów jednorodzinnych. Część terenów gmina wydierżawiła pod uprawy rolne osobom prywatnym.

Powierzchnia miejscowości Kąpino wynosi **1391 ha**. Na obszarze miejscowości przeważają gleby o przeciętnej kulturze (nie występują grunty klasy I, II i III natomiast grunty klasy IV, V i VI stanowią 100% ogólnej powierzchni gruntów ornych).

W Kąpinie, które straciło swój pierwotny rolniczy charakter, nie występują indywidualne gospodarstwa rolne. Większość gruntów rolnych występujących na terenie Kąpina stanowią gleby o przeciętnej kulturze, na których uprawia się głównie zboża, jęczmień, żyto oraz rzepak. Grunty po byłym PGR Kąpino dzierżawi od gminy Wejherowo prywatny gospodarz zajmujący się głównie produkcją roślinną.

WYSZCZEGÓLNIENIE	MIEJSCOWOŚĆ (powierzchnia w ha)
Powierzchnia miejscowości ogółem, w tym:	1390,7436
Użytki rolne ogółem, w tym:	
Grunty orne, w tym:	166,9824
Grunty klasy I	---
Grunty klasy II	---

WYSZCZEGÓLNIENIE	MIEJSCOWOŚĆ (powierzchnia w ha)
Grunty klasy III a	---
Grunty klasy III b	---
Grunty klasy IV a	15,4575
Grunty klasy IV b	69,6518
Grunty klasy V	57,8123
Grunty klasy VI	24,0608
Grunty klasy VI z	---
Sady	0,7816
Łąki	5,6500
Pastwiska	9,8436
Lasy i grunty leśne	1133,9752
Grunty zadrzewione i zakrzewione	5,1760
Grunty pod wodami stojącymi	4,1900
Grunty pod wodami płynącymi	1,1600
Grunty pod rowami	0,3386
Tereny komunikacyjne - drogi	23,1457
Tereny komunikacyjne - tereny kolejowe i inne	---
Tereny mieszkaniowe, przemysłowe i inne zabudowane	28,6196
Tereny niezabudowane	6,0959
Tereny zielone i rekreacyjne	1,1100
Tereny różne	0,0022
Użytki ekologiczne	2,1600
Nie użytki	1,5128

Tabela 5. Struktura gruntów w Kąpinie (źródło: UG Wejherowo)

Zauważalnym zjawiskiem w Kąpinie jest duże bezrobocie wśród osób, które wcześniej zatrudnione były w dawnym PGR.

Miejscowość	Liczba gospodarstw						
	Od 1 do 2 ha	Od 2 do 5 ha	Od 5 do 7 ha	Od 7 do 10 ha	Od 10 do 15 ha	Powyżej 15 ha	Ogółem
Kąpino	1	0	0	0	0	0	1

Tabela 6. Liczba gospodarstw rolnych w wybranych miejscowościach Gminy Wejherowo na podstawie odprowadzonego podatku

Liczba działek do 1 ha w Sołectwie Kąpino – 252.

2.7. Poziom organizacji mieszkańców i ich osiągnięcia

Nowo wybranym sołtysiem Kąpina jest Pani **xxxxxxxxxx**. Oprócz sołtysa Radę Sołecką tworzą Zbigniew Kowalewski, Arkadiusz Grzegorzewski i Rafał Czajka.

W ostatniej dekadzie nastąpił intensywny rozwój budownictwa jednorodzinne na terenie Kąpina. W związku z niedostatecznym przygotowaniem infrastruktury, nowi mieszkańcy musieli zaktywizować się w celu rozwiązywania najistotniejszych problemów.

W początkowej fazie działania te podejmowane były przez nieformalny komitet mieszkańców wraz z Radą Sołecką.

Od roku 2008 na terenie wsi rozpoczęło działanie stowarzyszenie rozwoju wsi „ECO-KAPINO”. Stowarzyszenie posiada własną stronę internetową www.kapino.net, która stanowi zaplecze informacyjne dla członków stowarzyszenia oraz osób zainteresowanych działalnością. Poprzez portal można również pobrać deklarację przystąpienia do stowarzyszenia i wypowiedzieć się na temat jego działalności poprzez forum.



Rysunek 17. Strona stowarzyszenia www.kapino.net

W 2007 powstała strona internetowa www.kapino.pl będąca bardzo popularnym portalem informacyjno-społecznościowym integrującym w szczególności napływową część mieszkańców.

Istniejące na stronie kapino.pl „forum” pozwala wymieniać doświadczenia, opinie oraz sugestie tworząc atmosferę budowania „Wspólnego dobra” jakim jest Kąpino.



Rysunek 18. Strona oficjalna miejscowości Kąpino – www.kapino.pl

Dzięki dużemu zainteresowaniu „forum” powstał pomysł napisania hymnu dla Kąpina i utworzenia Herbu.



Rysunek 19. Herb Kąpina

HYMN KĄPINA

REF:

*Nic mnie tak nie cieszy,
nic mnie tak nie cieszy,
jak w Kąpinie domek swój!*

*Piękna nasza okolica
każdy tutaj się zachwycą.
Młodzi, starzy, grubi, chudzi
i ci czarni, blond i rudzi.*

*Nasza wioska z tego słynie
że czas tutaj wolno płynie.
Mamy lasy, mamy wodę
niewątpliwie też urodę.*

*Rok do roku jest siatkówka
piłka nożna, Kąpinówka
Będą tańce i zabawy
Festyn ten jest bardzo klawy*

*Wiezorami jest wesoło
zapach grilla niesie wkoło.
Każdy dba o swoją ziemię
w każdym dużo siły drzemie*

*Admin rządzi, Modzio modzi
Niezła stronka nam wychodzi
Forum nasze rośnie w siłę
Spędzisz tutaj mile chwile*

*Spieszą chłopcy do Jerrego
Na browara, choć jednego
Koło sklepu się ukryją
To zagryzą, to wypiją*

*Proboszcz chodzi po Kąpinie
Zbiera datki na Świątynię
Będzie chodził wiele razy,
Bo plebania mu się marzy*

*Kurz nieźnośny, kurz paskudny
Czyni życie tutaj trudnym
Przyjdą deszcze, przyjdzie ślota
Nie wyjdziemy wtedy z błota*

*Leżi mól nasz na Kaszëbach,
Pò kaszëbskù chcemë spiewac!
Pòlonëzera tuńcowac!
Z sąsôdoma są redowac!*

REF 2:

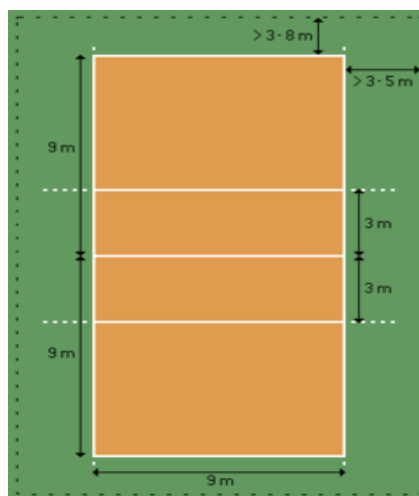
*Nick mie tak nie ceszi,
Nick mie tak nie ceszi,
Jak w Kąpinie swòja chëcz*

Pomysł napisania hymnu powstał dnia 09.06.2008r na forum Kąpina, a inicjatorem tego pomysłu był Tomasz Bonarowski. Zaproponowano aby zwrotki hymnu miały układ sylab: *tra-ta-ta-ta, ta-tra-ta-ta*. Przyśpiewka taka mogłaby być oparta na jakiejś melodii ludowej (być może kaszubskiej?). Każda myśl po cztery sylaby. Inicjatywa została podjęta przez wielu mieszkańców i w dniu 21.06.2008 słowa hymnu zostały napisane przez; (kol. alfabetyczna): Dark, Indygo, Kangusia, Marcin, Mariusz, BonAir, słowa kaszubskie Tomasz Fopke, muzyka tradycyjna, aranżacja Bon Air. Podczas ogniska sobótkowego w 2008 roku padła również propozycja utworzenia Herbu Kąpina. Wyżej wymieniona grupa mieszkańców szybko podjęła się wyzwaniu i zaprojektowała wzory herbów dla Kąpina. Przedstawiono wiele propozycji i zaproponowano do dnia 31.07. 2008 r. konkurs w wyborze projektu poprzez głosowanie internetowe. Sam konkurs dostarczył sporych emocji ale wybrano ten z ilością najwięcej oddanych głosów przez mieszkańców.

Do sukcesów wynikających ze współdziałania mieszkańców z władzami gminy zaliczyć należy:

- utwardzenie dróg wewnętrznych,
- oświetlenie głównych ulic Kąpina,

- wprowadzenie gospodarki odpadami z mieszkań,
- zapobieżenie zainstalowaniu we wsi firmy Naftol z inwestycją w zakresie gromadzenia niebezpiecznych odpadów olejowych,
- coroczne akcje sprzątania otoczenia i ratowania kasztanowców,
- coroczne festyny, wycieczki i spotkania integracyjne mieszkańców,
- remont drogi dojazdowej z Wejherowa, jak i głównej ulicy Kąpina,
- położenie chodnika wzdłuż głównej ulicy Kąpina (inwestycja w trakcie),
- rozpoczęcie fazy projektowej, budowy świetlicy i boiska do siatkówki.



Rysunek 20. Wizualizacja boiska do piłki siatkowej



Rysunek 21. Coroczna akcja – pomóżmy kasztanowcom

Dzięki powyższym przedsięwzięciom wieś zyskała na atrakcyjności, stała się bardziej przyjazna dla odwiedzających, ale przede wszystkim wzrósł komfort życia samych mieszkańców. Mieszkańcy Kąpina dbają również o otoczenie swoich domów. Wygląd ogrodów przydomowych można określić jako najpiękniejszy w skali powiatu czy województwa. Potwierdzeniem tego jest fakt, że w roku 2009 mieszkańcy Kąpina Ilona i Mariusz Książopolscy wygrali Konkurs „Piękna Wieś 2009” w kategorii zagroda nierolnicza ogłoszony przez Wójta Gminy i Starostę Powiatu Wejherowo.



Rysunek 22. Wyróżniony w konkursie ogród

Największy problem wsi to brak odpowiedniej infrastruktury publicznej, świetlicy gdzie będzie możliwość organizowania spotkań mieszkańców, placu zabaw dla dzieci czy boisk sportowych.

Pomimo braku obiektów sportowych na terenie Kąpina mieszkańcy aktywnie wypoczywają.

Należy podkreślić szczególną aktywność stowarzyszenia „ECO-KĄPINO” pod którego egidą w ostatnich latach kwitnie działalność sportowo rekreacyjna jak: treningi Nordic Walking, spływy kajakowe, wycieczki czy kuligi zimą.

Nordic Walking, 2009 r.



Spływ kajakowy, 2010 r.

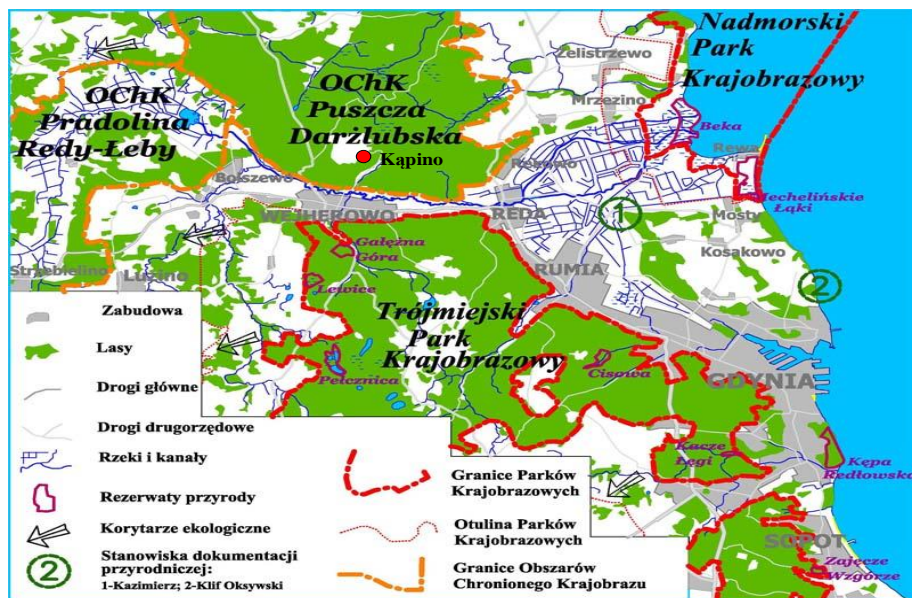


Kulig, 2011 r.



Rysunek 23. Atrakcje sportowo-rekreacyjne mieszkańców Kąpina

2.8. Środowisko przyrodnicze



Rysunek 24. Mapa ochrony przyrody

Miejscowość Kapino – to malownicze, zaciszne i kameralne miejsce położone na obszarze objętym strefą ochrony krajobrazu w enklawie Lasów Państwowych. Otoczone masywem leśnym Puszczy Darżlubskiej. Naturalne środowisko i swoisty mikroklimat to efekt zasobów leśnych zajmujących ponad 60% powierzchni gminy. Główne walory przyrodnicze to lasy o wysokiej wartości biocenotycznej. W skład ich drzewostanu wchodzi przede wszystkim: buk, sosna, świerk, dąb i olsza.




Rysunek 25. Lasy o wysokiej wartości biocenotycznej

Gizdepka mająca swoje źródła na obszarze leśnym wypływając z obszaru Puszczy Darżlubskiej przepływa równoleżnikowo wąskim jarem przez pofałdowany obszar Kępy Puckiej. Rzeka uchodzi do Zatoki Puckiej w okolicy Osłonina.



Rysunek 26. Źródło rzeki Gizdepki

Podstawową przyczyną dużej atrakcyjności dla mieszkańców Kąpina są walory przyrodnicze tj. urozmaicona rzeźba terenu, cenne przyrodniczo obszary oraz kilka pobliskich niewielkich jezior.



Rysunek 27. Urokliwe źródliśko leśne

2.8.1. Leśnictwo

Wieś Kąpino jest otoczona lasami którymi zarządza Nadleśnictwo Wejherowo. Zasadniczym kompleksem leśnym tego Nadleśnictwa jest Puszcza Darżlubska, stanowiąca najbardziej na północ wysunięty, zwarty obszar przyrodniczo-leśny w Polsce. Zajmuje obszar ok. 16 tys. ha. Najbardziej charakterystycznym gatunkiem Puszczy Darżlubskiej jest buk, który wraz z sosną i dębem dominuje w lasach wejherowskich.

2.8.2. Świat zwierząt i ptaków

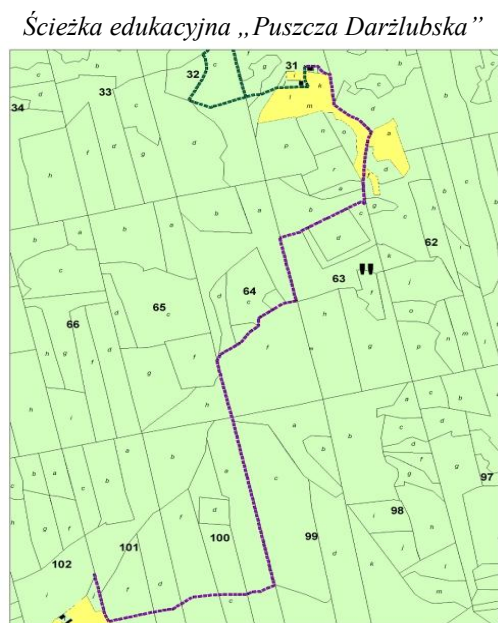
Kapino jest bezpośrednio otoczone lasami, co sprawia, że jest tu wiele gatunków dzikich zwierząt takich jak; (dziki, jelenie, sarny borsuki, zające).

Interesująca jest ornitofauna. Gniazdują tu między innymi bardzo rzadkie i ginące gatunki jak orzeł bielik *Haliaeetus albicilla* i bocian czarny *Ciconia nigra*, których miejsca gniazdowania objęte są ochroną. Na tym obszarze występuje zróżnicowana i bogata fauna, wśród której licznie występują gatunki chronione, rzadkie i wymierające. Podnosi to w sposób istotny walory przyrodnicze terenu, a także w przypadku miejsc gniazdowania objętych ochroną, stanowi ograniczenia w gospodarowaniu zasobami leśnymi na tych terenach.



Rysunek 28. Chroniony orzeł bielik

2.9. Szlaki turystyczne



Rysunek 29. Szlak turystyczny Puszcza Darżlubską i ścieżką edukacyjną w Kępinie

Na terenie Puszczy Darżlubskiej w pobliżu Kąpina znajdują się szlaki turystyczne, a także ścieżka rowerowa. W 1997 roku utworzono ścieżkę dydaktyczną „Puszcza Darżlubska” oraz oddano do użytku ośrodek edukacji przyrodniczo-leśnej „Muza”, a w roku 2006 kolejną ścieżkę „Las za Muzą”. Obiekty te są wykorzystywane dla szkoleń nauczycieli biologii i nauki o środowisku oraz organizacji zielonych lekcji dla młodzieży szkolnej, spotkań i konferencji. W lasach Nadleśnictwa bytują: bielik, kania ruda oraz żurawie i wiele innych ciekawych gatunków ptaków podlegających ochronie gatunkowej. Miejsca gniazdowania objęto specjalnymi strefami ochronnymi. W chwili obecnej jest jeszcze niedostatecznie rozwinięta, baza noclegowa. Brakuje pomieszczeń noclegowych w których mogli by zatrzymywać się przyjezdni turyści. Idealnym miejscem na przygotowanie pokoi wypoczynkowych jest pałacyk z XIX w. w którym dawniej zamieszkiwała rodzina Napierałów.



Rysunek 30. Ośrodek Edukacji Przyrodniczo-Leśnej "MUZA"

2.10. Kultywowanie tradycji

Na terenie gminy Wejherowo jest wpisanych 14 obiektów do rejestru zabytków:

- zespół ruralistyczny w Górze Pomorskiej,
- zespół domów robotniczych w Gościcinie,
- 12 stanowisk archeologicznych.

Wśród obiektów wpisanych do rejestru zabytków znajdują się: cmentarzyska (Gościcino, Gowino, **Kąpino**, Łężyce, Sopieszyno, Ustarbowo, Zbychowo) i grodziska (Gniewowo, Gowino, Orle) oraz dwie osady wielokulturowe (Orle). Około 60% rozpoznanych na terenie gminy stanowisk archeologicznych stanowią ślady osadnictwa datujące się przeważnie na okres neolitu, wczesną epokę żelaza, a także wczesne średniowiecze i okres nowożytny.

Dużą grupę, wśród rozpoznanych stanowisk archeologicznych, stanowią cmentarzyska, w tym także cmentarzyska grobów skrzynkowych, pochodzące z wczesnej epoki żelaza

i epoki halszyskiej. Usytuowane są one w miejscowościach Bieszkowice, Bolszewo, Gościcino, **Kąpino**, Sopieszyno, Ustarbowo i Zbychowo.

Na uwagę w Kąpinie zasługuje również nieco zaniedbany budynek, należący dawniej do rodziny Napierałów, będący dawniej częścią zespołu dworsko-parkowego. Pochodzący z końca XIX wieku obiekt zbudowany na rzucie prostokąta, w stylu eklektycznym, dwupiętrowy, kryty niskim dachem dwuspadowym. Zdobí go nieznaczny ryzalit na osi fasadowej, zwieńczony oryginalną attyką z pseudowieżyczkami. W latach 60-tych w pałacyku na parterze znajdowała się czteroklasowa szkoła podstawowa. Do pomieszczeń szkolnych należała jedna duża izba lekcyjna z korytarzem, który był jednocześnie szatnią. Obok izby lekcyjnej była mała kancelaria i prywatne mieszkanie nauczyciela, składające się z dwóch pokoi i kuchni. We wszystkich pomieszczeniach stały piece kaflowe. Do szkoły, oprócz dzieci pracowników PGR-u, chodziły także dzieci pracowników pobliskiego osiedla robotników leśnych. Odkupiony pałacyk od Skarbu Państwa przez gminę sprzedany został prywatnym właścicielom i nie jest dostępny dla zwiedzających.

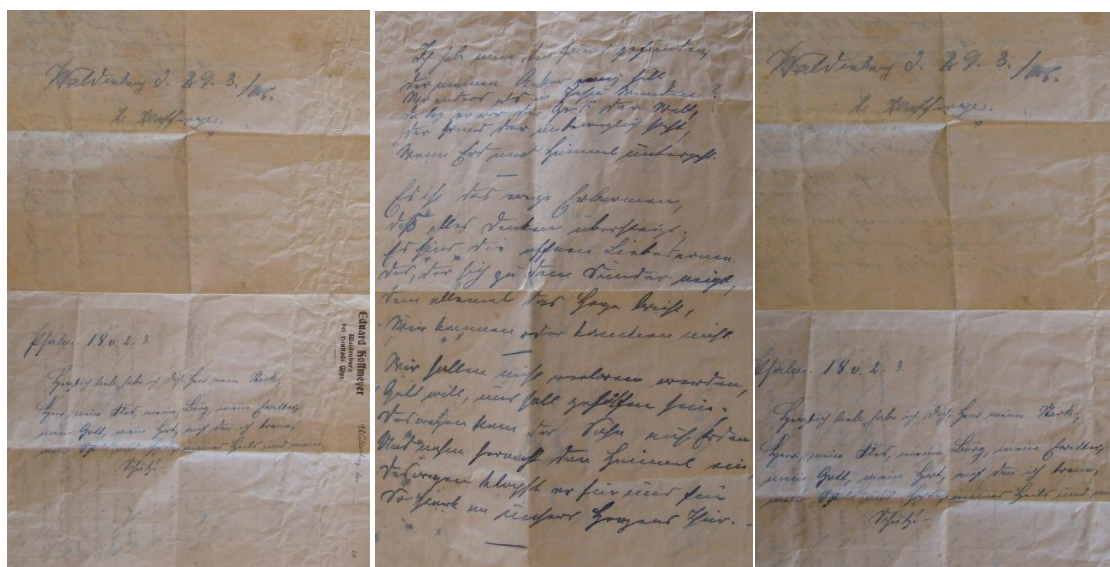


Rysunek 31. XIX-wieczny pałac w Kąpinie



Rysunek 32. Szkoła podstawowa w Kąpinie

Kilka lat temu w czasie prowadzonych prac remontowych przez jednego z mieszkańców pałacyku znaleziono pod podłogą szczelnie zamkniętą butelkę z dokumentem napisanym gotykiem w języku niemieckim.



Rysunek 33. Znalezisko w pałacyku

Budynki otaczające pałacyk to dawna kuźnia (obecnie zajmuje ją firma „AGORA”), stajnia, obory, gorzelnia (po wojnie przez pewien czas znajdował się w niej spichlerz). Wokół znajdują się resztki zniszczonego parku pałacowego ze stawami rybnymi. Przy pętli autobusowej stoi nieduży budynek pomalowany na kolor zielony. Należał on do Ochotniczej Straży Pożarnej w Kąpinie (założonej przez p. Andrzeja Magdę), która trzymała tam pompę i pozostały sprzęt.



Rysunek 34. Dawna kuźnia i budynek ochotniczej straży pożarnej w Kąpinie

Dawną kuźnię można zaadaptować na remizę strażacką i wyposażać w sprzęt gaśniczy dla Ochotniczej Straży Pożarnej. Dla intensywnie rozbudowującego się Kąpina będzie to duże bezpieczeństwo pod względem przeciwpożarowym i stworzenie nowych miejsc pracy dla rdzennych mieszkańców. Budynek należący do dawnej Ochotniczej Straży Pożarnej służył przez wiele lat jako przystanek autobusowy, a po wybudowaniu nowego w 2010 r. przewidziany jest do rozbioru.

W ostatnich latach zwiększała się ilość mieszkańców Kąpina. Wiele rodzin mieszka bez przemeldowania ze względu na trudności przyjęcia dzieci do przedszkoli i szkół w Wejherowie, a głównym powodem jest brak infrastruktury użyteczności publicznej jak przedszkola, szkoły, świetlice wiejskiej czy biblioteki. Po wielu latach jako pierwszy od czasów Franciszka Napierały został wybrany do Rady Gminy Wejherowo mieszkaniec Kąpina Mieczysław Musiał, który uczestniczył w pracach IV kadencji 2002-2006.

2.11. Oświata i edukacja

W Kąpinie istniała w latach sześćdziesiątych czteroklasowa szkoła podstawowa w pałacyku, który został zaadaptowany na mieszkania prywatne.

Na terenie gminy Wejherowo funkcjonuje sześć szkół podstawowych:

- Samorządowa Szkoła Podstawowa w Gościcinie, Bolszewie, Orlu, Górze, Gowinie i Nowym Dworze Wejherowskim,
- Samorządowe Gimnazjum w Bolszewie.

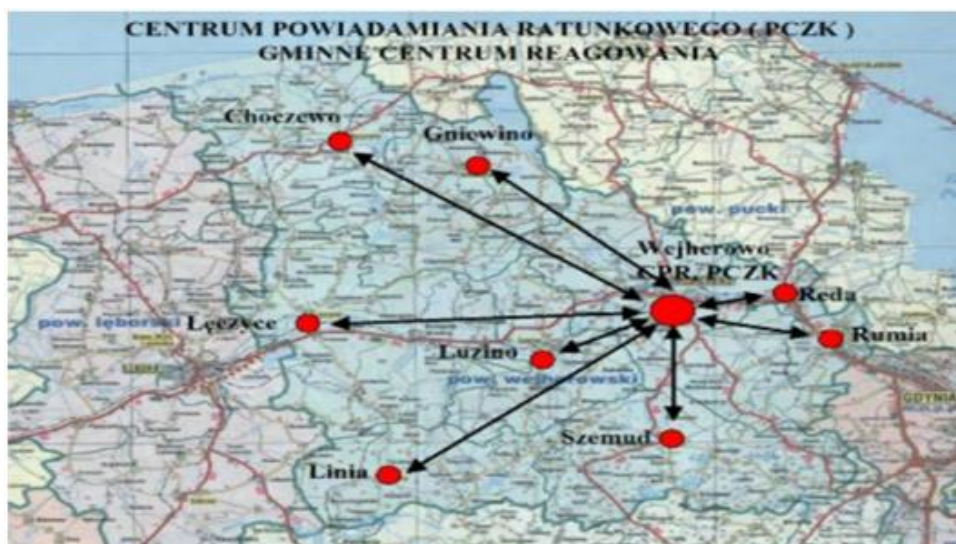
Wszystkie dzieci uczęszczają do szkół podstawowych w Wejherowie. Po ukończeniu szkoły podstawowej tutejsi uczniowie kontynuują naukę w Gimnazjum w Wejherowie lub w Gimnazjum w Bolszewie. Starsza młodzież, po ukończeniu gimnazjum kontynuuje naukę w szkołach wejherowskich i trójmiejskich (czynnik decydujący o wyborze stanowi dostępność komunikacyjna).

2.12. Ochrona zdrowia

W Kąpinie nie znajduje się ośrodek zdrowia, ani gabinet lekarski. Mieszkańcy Kąpina korzystają z przychodni lekarskiej w Wejherowie. Dzięki temu mogą korzystać z szerokiego zakresu usług medycznych świadczonych przez lekarzy rodzinnych.

W przypadku konieczności hospitalizacji, jak również specjalistycznych usług medycznych, mieszkańcy Kąpina korzystają z usług Szpitala Specjalistycznego w Wejherowie. Także pierwsza pomoc medyczna w ramach Zintegrowanego Systemu Ratownictwa zlokalizowana jest w Wejherowie.

W przypadku zaopatrzenia w środki farmaceutyczne mieszkańcy korzystają z punktów aptecznych w Wejherowie.



Rysunek 35. Centrum Powiadamiania Ratunkowego

2.13. Kultura

Na terenie miejscowości Kapino brakuje świetlicy wiejskiej, czy jakiegokolwiek innego pomieszczenia, które może być miejscem zebrań Rady Sołeckiej, Koła Gospodyń Wiejskich oraz imprez dla młodzieży i dorosłych mieszkańców miejscowości.

Spotkania Rady Sołeckiej oraz Stowarzyszenia ECO-KĄPINO działającego w miejscowości odbywają się w prywatnych mieszkaniach. Brak odpowiedniego miejsca do spotkań mieszkańców jest istotną barierą w podjęciu szeroko rozumianej działalności kulturalnej.

Pomimo braku odpowiedniego zaplecza kulturalnego na terenie naszej wsi odbywają się co roku rodzinne festyny pod nazwą „Kąpinówka”, „Pożegnanie lata” oraz „Ognisko nocy świętojańskiej”, które cieszą się niesłabnącą frekwencją.

Podczas organizowanych festynów jest wiele konkursów ekologicznych przygotowywanych przez Stowarzyszenie **ECO-KĄPINO**, rozrywkowych, edukacyjnych i sportowych np:

- pokazu tresury psów,
- strzelania z łuku oraz paintballa,
- jazdy dorożką po Kąpinie oraz Kucykiem dla maluchów,
- zaproszenie do studia wizażu dla najmłodszych,
- rzut beretem sołtysa o nagrodę specjalną,
- zjadanie ptysiów, konkurencja w parach,
- konkurs biegu w gaciach,
- konkurs „stonoga na deskach”,



- zaproszenie do ogniska, śpiewu i gry na gitarze.

Organizatorem tych przedsięwzięć jest Sołtys wraz z Radą Sołecką oraz sami mieszkańcy. W spotkaniach uczestniczy większość mieszkańców Kąpina jak również zaproszeni znajomi z pobliskich miejscowości. We wsi utworzona została aktywna „Grupa Odnowy Wsi” i tworzą ją:

Z ramienia Rady Sołeckiej

1. xxxxxxxxxxxx, *(zmiana należy wpisać już nowego sołtysa)*

2. Zbigniew Kowalewski

3. Arkadiusz Grzegorzewski

Z ramienia Stowarzyszenia ECO-KĄPINO

3. Wiktor Kacmajor,

4. Waldemar Węgrzynowski,

Mieszkańcy Kąpina

6. Aleksandra Abramowicz,

7. Marzena Hennig,

8. Iwona Dębska,

9. Aldona Kacmajor,

10. Elżbieta Kowalewska

11. Mirosława Niemczuk

12. Tadeusz Dębski

Studio wizażu



Stonoga na deskach



Bieg w gaciach



Bryczką po Kąpinie



Paintball



Strzelanie z łuku



Rysunek 36. Festyn „Kąpinówka”

2.14. Sport i wypoczynek

Na terenie miejscowości Kąpino brakuje obiektów rekreacyjno-sportowych tj.:

- boisko sportowe do piłki siatkowej i piłki nożnej (możliwość założenia klubu sportowego),
- brak sali gimnastycznej powoduje, że mieszkańcy korzystają z hali widowiskowo-sportowej w Bolszewie oddalonej o 10 km i z pływalni w Wejherowie.

Brak powyższej infrastruktury sportowej, zmusza mieszkańców do korzystania z boisk na prywatnych posesjach lub wynajmowania obiektów w innych miejscowościach. W ramach

festynu „Kapinówka” organizowany jest przez Radę Solecką turniej piłki nożnej dla dzieci, który odbywa się „grzecznościowo” na prywatnym terenie jednego z mieszkańców Kapina.



Rysunek 37. Turniej piłki nożnej

W sezonie letnim odbywają się turnieje piłki siatkowej w wynajętej hali GOSiR w Bolszewie, składy 2 lub 4 osobowych drużyn walczą o puchar przechodni dla najlepszej drużyny.



Rysunek 38. Turniej piłki siatkowej

2.15. Infrastruktura techniczna

2.15.1. Drogi

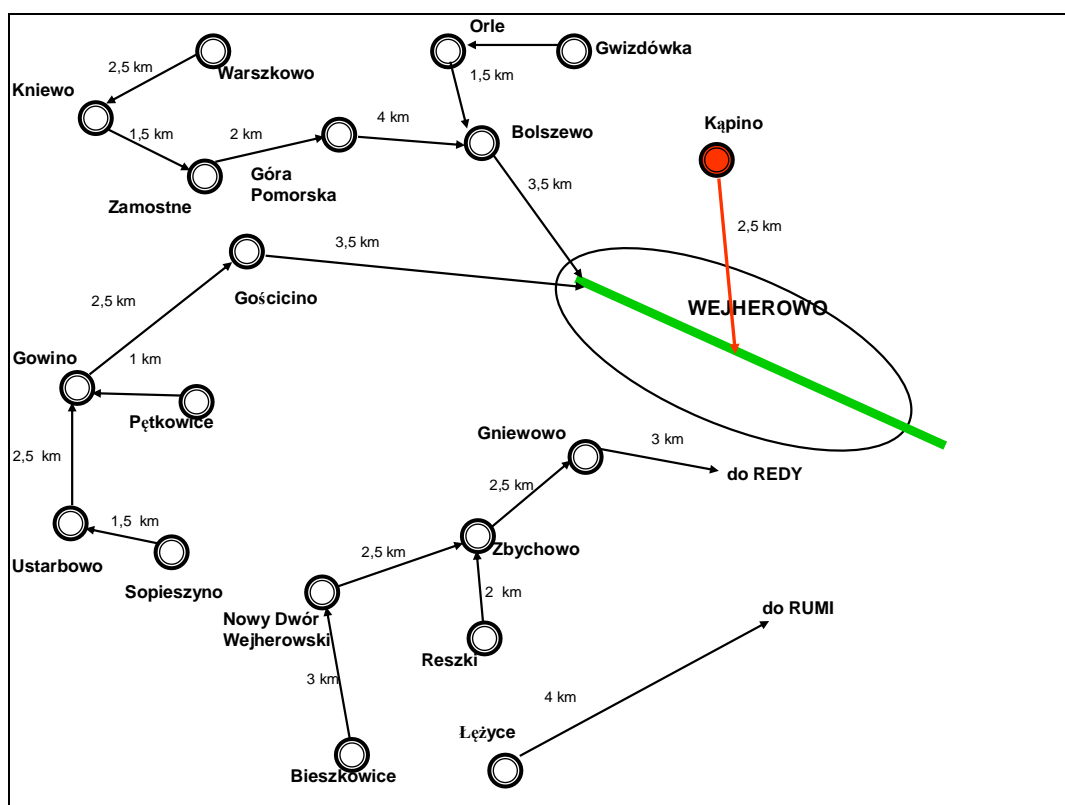
Wieś Kapino zlokalizowana jest po dwóch stronach dróg: wojewódzkiej nr 218 w kierunku Piaśnicy i Krokowej oraz drogi powiatowej nr 1442G o długości 4,254 km, biegnącej z Wejherowa (ulica Chopina) do Kapina. Drogi są utwardzone w stanie dobrym. Zarządcą drogi powiatowej jest Zarząd Dróg Powiatowych w Pucku. Drogi wewnętrzne są prowizorycznie utwardzone.

2.15.2. Kanalizacja i segregowanie śmieci

W Kapinie nie ma sieci kanalizacji sanitarnej. Konieczne jest w najbliższym czasie przygotowanie „Studium wykonalności kanalizacji sanitarnej w Kapinie” i przystąpienie do

realizacji projektu. Istnieje możliwość podłączenia kanalizacji do przepompowni ścieków w Wejherowie, która w tej chwili jest niewykorzystywana. Obecnie przy domostwach znajdują się zbiorniki bezodpływowe.

Powyższy schemat przedstawia grupowy system kanalizacyjny w gminie z którego wynika, że Kąpino położone jest samodzielnie w odległości 2,5 km od Wejherowa i nie jest uzależnione od kolejności przyłączeń innych miejscowości do sieci głównej. Istnieje możliwość podłączenia kanalizacji Kąpina do przepompowni ścieków w Wejherowie.



Rysunek 39. Grupowy system kanalizacyjny gminy Wejherowo

W miejscowości funkcjonuje workowy system segregacji odpadów – raz w miesiącu od mieszkańców wsi zbierane są worki z posegregowanymi odpadami na podstawie indywidualnych umów z mieszkańcami. W celu utrzymania na wysokim poziomie czystości w Kąpinie powinna być wprowadzona uchwała przez radę gminy o konieczności podpisania umowy z odbiorcą nieczystości stałych z chwilą zameldowania się na terenie wsi.

Na zdjęciu: worki na segregowane odpady



Rysunek 40. Na zdjęciu: worki na segregowane odpady

Odbiór i transport zebranych odpadów prowadzony jest przez Zakład Usług Komunalnych i prywatną firmę „WIR” w Wejherowie oraz Przedsiębiorstwo Wielobranżowe „AGORA” Sp. z o.o. w Kąpinie.

Odpady komunalne, gromadzone w pojemnikach przydomowych, deponowane są na Składowisku Eko Dolina w Łęczycach.

2.15.3. Wodociąg

Wieś jest zwodociągowana w 100%. Dwa ujęcia wodne znajdują się na terenie miejscowości a wodociąg obsługuje tylko teren Kąpina. Stan sieci wodociągowej jest dość dobry.

2.15.4. Gospodarka gazowa

We wsi Kąpino brak gazyfikacji. Wyposażenie wsi w sieć gazyfikacyjną to zadanie zaplanowane na najbliższe lata. Mieszkańcy korzystają obecnie z butli gazowych lub innych źródeł energii.

2.15.5. Telefon i Internet

Nie wszyscy mieszkańcy Kąpina mają możliwość podłączenia się do sieci telekomunikacyjnej. Na terenie miejscowości dostępna jest usługa Neostada i Orange freedom. Brak możliwości technicznych (BMT) w TPSA ogranicza około 15% mieszkańcom z możliwości korzystania Internetu za pomocą stałego łącza.

Teren miejscowości pokryty jest zasięgiem trzech operatorów sieci telefonii komórkowej, ale poziom sygnału jest słaby. Korzystanie z Internetu możliwe jest jedynie za pomocą sygnału radiowego, co w naszych warunkach jest bardzo uciążliwe. Ukształtowanie terenu oraz brak odpowiednich nadajników nie pozwala na płynne odbieranie sygnału.

3. Mocne i słabe strony, Szanse i Zagorzenia dla Kąpina – Analiza SWOT

Mocne strony wsi	Słabe strony wsi
<ol style="list-style-type: none"> 1. Unikalne walory sołectwa do życia i chęci stałego osiedlania się (sąsiedztwo chronionych lasów, nie skażona natura, cisza, czyste powietrze, bliskość miasta). 2. Unikalna struktura społeczna mieszkańców Sołectwa Kąpino (nauczyciele, prawnicy, lekarze, przedsiębiorcy). 3. Wysoka świadomość ekologiczna mieszkańców. 4. Duże zasoby gruntów do zagospodarowania pod budownictwo mieszkaniowe oraz rozwój działalności gospodarczej i turystycznej. 5. Wysoki poziom samoorganizacji mieszkańców (Stowarzyszenie posiadające status Organizacji Pożytku Publicznego (OPP) ECO-KĄPINO). 6. Różnorodność, wielość i wysoka jakość organizowanych imprez w miejscowości. 	<ol style="list-style-type: none"> 1. Zbyt mała ilość mieszkańców powodująca marginalizowanie wsi w polityce inwestycyjnej gminy. 2. Brak bezpiecznego spędzania czasu wolnego przez dzieci i młodzież. 3. Apatia, rozgoryczenie zniechęcenie Mieszkańców. 4. Duże zróżnicowanie pod względem poziomu życia pomiędzy rdzennymi a nowymi mieszkańcami Kąpina. 5. Odpływ młodego pokolenia do dużych miast. 6. Wypalenie się aktywności mieszkańców i brak zainteresowania wspólnotą. 7. Wzrost zjawisk patologicznych wśród bezrobotnych mieszkańców starszej części wsi. 8. Brak integracji stałych mieszkańców z ludnością napływową. 9. Słaba infrastruktura drogowa. 10. Brak kanalizacji i gazyfikacji. 11. Brak odpowiedniego zaplecza dla prowadzenia działalności rekreacyjno-sportowej oraz kulturalnej. 12. Brak świetlicy wiejskiej. 13. Dewastacja terenów rekreacyjnych. 14. Słabo wykorzystanie aspektów przyrodniczych i lokalizacyjnych. 15. Pogłębiające się różnice pomiędzy rdzenną ludnością a nowo osiedlającą się, poprzez działania edukacyjne skierowane do młodego pokolenia, oraz inwestycje Gminy.

Szanse	Zagrożenia
<ol style="list-style-type: none"> 1. Pozyskiwanie nowych mieszkańców z rejonu Wejherowa i Gdyni, poprzez pozytywną promocję walorów mieszkalnych Kąpina. 2. Uzyskanie statusu wsi bardzo istotnej dla Gminy i Powiatu 3. Możliwość uzyskania środków finansowych z Unii Europejskiej na wspomaganie realizacji zaplanowanego rozwoju wsi. 4. Trend i moda na spędzanie lub zamieszkanie na wsi. 5. Moda na turystykę wiejską 6. Możliwości oddolnego kreowania rozwoju wsi oraz jego finansowania (RPO, PROW 2007-2013, Program Leader) 7. Możliwość wsparcia finansowego lokalnych stowarzyszeń przez odpisy podatkowe (1%) 	<ol style="list-style-type: none"> 1. Konkurencyjność sąsiednich miejscowości. 2. Ograniczanie lub wstrzymanie osiedlania się rodzin z tzw. klasy średniej. 3. Wypzedaż gruntów pod zabudowę wielorodzinną. 4. Trudno dostępne kredyty na rozwój i budownictwo 5. Wzrost konkurencyjności miast pod względem rynku pracy i jakości życia 6. Recesja gospodarcza w kraju i Europie 7. Duża konkurencja w ubieganiu się o środki finansowe w gminie i kraju 8. Brak wystarczających środków własnych na poziomie wsi, na inicjatywy społeczne wewnątrz wsi

Podsumowanie

1. Sołectwo Kąpino posiada unikalne walory do życia i chęci stałego osiedlania się oraz głównie unikalną strukturę społeczną mieszkańców (nauczyciele, prawnicy, lekarze, przedsiębiorcy). Warty podkreślenia jest wysoki poziom samoorganizacji mieszkańców, oraz niespotykana różnorodność, wielość i wysoka jakość organizowanych imprez w miejscowości.
2. Głównymi bolączkami mieszkańców jest słaba lub brak twardej infrastruktury, w szczególności drogowej. Szczególną bolączką jest niedostateczna lub brak infrastruktury społecznej. Brak świetlicy wiejskiej, słabo zagospodarowana mała infrastruktura rekreacyjna i sportowa.
3. Mieszkańcy zamierzają podjąć działania integrujące mieszkańców, wymagające zmian mentalności i postaw. Włączenie mieszkańców w kreowanie rozwoju sołectwa wsi winno wyzwolić dodatkową energię na edukację, rozwój przedsiębiorczości i podniesienie jakości usług. Zaangażowanie mieszkańców w oddolne kreowanie rozwoju wsi podniesie jakość życia mieszkańców i poprawi tożsamość lokalną.

4. Wizja i Misja rozwoju wsi Kapino

4.1. Misja rozwoju miejscowości

SOŁECTWO PRZYJAZNE MIESZKAŃCOM I INWESTOROM Z CIEKAWĄ OFERTĄ TURYSTYCZNĄ I WYPOCZYNKOWĄ, WYKORZYSTUJĄCE WALORY KRAJOZNAWCZO-WYPOCZYNKOWE I POŁOŻENIE NA SKRAJU PUSZCZY DARŻLUBSKIEJ.

DOBRZE ZARZĄDZANY PRZEJRZYSTY SAMORZĄD DBAJĄCY O WYGODĘ I BEZPIECZEŃSTWO MIESZKAŃCÓW ORAZ O ZASPOKAJANIE ICH SPOŁECZNYCH POTRZEB.

4.2. Wizja rozwoju miejscowości

Co ma ją wyróżniać?	Ładny i nowoczesny wygląd, unikalne położenie jako atut a nie uciążliwość, estetyka, ekologia, możliwość komfortowego życia i czynnego odpoczynku, aktywni mieszkańcy.
Jakie ma pełnić funkcje?	Mieszkaniowe, agroturystyczne, rekreacyjno-sportowe, kulturalne.
Kim mają być mieszkańcy?	Wykształceni, aktywni, dbający o wieś, przedsiębiorczy, w pełni identyfikujący się ze wsią.
Co ma dać utrzymanie?	Praca w Wejherowie i Trójmieście, mikroprzedsiębiorstwa prowadzone w domach za pośrednictwem Internetu , usługi na rzecz miejscowej ludności i przyjezdnych w zakresie szkolnictwa drobnego handlu , zdrowia i turystyki.
W jaki sposób ma być zorganizowana wieś mieszkańcy?	Aktywny udział w organizacjach pozarządowych Stowarzyszenie ECO-KAPINO, Rada Sołecka.
W jaki sposób mają być rozwiązywane problemy?	Dyskusje, rozmowy, rozwiązywanie problemów na zebraniach wiejskich, współpracą z UG, wymiana poglądów na forach internetowych www.kapino.pl , www.kapino.net .
Jak ma wyglądać nasza wieś?	Czysta, estetyczna, nowoczesna, ekologiczna, skanalizowana, zgazetyfikowana, wyróżniająca się wśród innych miejscowości, drogi w dobrym stanie.
Jakie obyczaje i tradycje mają być u nas pielęgnowane rozwijane?	Ludowe, sportowe, rozpoczęcie i zakończenie lata Dzień Dziecka, Dzień Kobiet, Ostatki, Opłatek, ogniska wiejskie;
Jak mają wyglądać mieszkania obejścia?	Estetyczne, czyste, funkcjonalne, stanowiące jedną całość architektoniczną, atrakcyjne, spełniające wysokie standardy ekologiczne;
Jaki ma być stan otoczenia środowiska?	Ekologiczny, atrakcyjny, naturalny, przyjazny człowiekowi, chroniony przede wszystkim przez wysoką świadomość ekologiczną mieszkańców, reagujących na wszelkie przejawy dewastacji otoczenia.
Jakie mają być	Nastawione głównie na komunikację indywidualną po dobrze

powiązania komunikacyjne?	utrzymanych i oznakowanych drogach .Zwiększenie częstotliwości połączeń komunikacji miejskiej. Zbudowanie ścieżki rowerowej do Wejherowa w ramach sieci tras rowerowej jako realnej alternatywy dla komunikacji miejskiej .PKS, wygodne, dostosowane do potrzeb mieszkańców.
Co proponujemy dzieciom i młodzieży?	Aktywny udział w życiu kulturalno-sportowym, korzystanie ze świetlicy oraz rozbudowanego boiska, powszechny dostęp do Internetu, wspieranie poprzez stowarzyszenie i radę sołecką młodzieży zdolnej z rodzin biednych. Nagradzanie i nagłaśnianie szczególnych osiągnięć młodzieży z Kąpina.

5. Priorytety, cele, zadania inwestycyjne oraz przedsięwzięcia Planu Odnowy Miejscowości Kąpino

Realizacja Planu Odnowy Miejscowości koncentruje się w ramach trzech priorytetów. Poniżej zostały one wymienione i podana ich krótka charakterystyka.

Priorytet 1. Poprawa i rozwój infrastruktury sołectwa Kąpino

Priorytetem w tym obszarze jest podjęcie działań w kierunku rozbudowy kanalizacji sanitarnej, gazyfikacji i infrastruktury drogowej na terenie Kąpina przy jednoczesnym intensywnym działaniu na rzecz rozbudowy infrastruktury rekreacyjno-wypoczynkowej.

Priorytet 2. Rozwój przedsiębiorczości mieszkańców sołectwa

Priorytetem w obszarze przedsiębiorczości są działania w kierunku wykorzystania walorów przyrodniczych dla rozwoju działalności turystycznej oraz rozwoju opartym o kapitał ludzki mieszkańców, jak gabinety lekarskie, korepetycje, firmy internetowe, prowadzenie przedsiębiorstw za pośrednictwem Internetu przy jednoczesnym podjęciu działań w kierunku tworzenia warunków dla absorpcji środków funduszy strukturalnych i wspierania przedsiębiorczości.

Priorytet 3. Aktywizacja społeczności lokalnej

Obszar społeczności lokalnej za priorytetowe cele przyjął podjęcie działań na rzecz integracji mieszkańców, utrzymania bezpieczeństwa oraz porządku publicznego na terenie Kąpina, podniesienie standardu życia mieszkańców wsi. Ważnym będzie możliwość zapewnienia w przyszłości dziennej opieki dzieci i młodzieży jak też możliwości spotkań dorosłych mieszkańców. Warunkiem do osiągnięcia celów jest wybudowanie świetlicy wiejskiej jak i inwestycje w obiekty rekreacyjno-sportowe jak boiska czy place zabaw.

Schemat układu priorytetów, celów i zadań Planu Odnowy Miejscowości Kąpino

PRIORYTET 1			PRIORYTET 2		PRIORYTET 3		
Stworzenie i rozwój infrastruktury sołectwa Kąpino			Rozwój przedsiębiorczości mieszkańców sołectwa		Aktywizacja społeczności lokalnej		
Cel szczegółowy 1	Cel szczegółowy 2	Cel szczegółowy 3	Cel szczegółowy 1	Cel szczegółowy 2	Cel szczegółowy 1	Cel szczegółowy 2	Cel szczegółowy 3
Zadania inwestycyjne lub przedsięwzięcia	Zadania inwestycyjne lub przedsięwzięcia	Zadania inwestycyjne lub przedsięwzięcia	Zadania inwestycyjne lub przedsięwzięcia	Zadania inwestycyjne lub przedsięwzięcia	Zadania inwestycyjne lub przedsięwzięcia	Zadania inwestycyjne lub przedsięwzięcia	Zadania inwestycyjne lub przedsięwzięcia

Poniżej w kolejnych tabelach przedstawiono odpowiadające kolejnym priorytetom cele i zadania inwestycyjne lub przedsięwzięcia Planu Odnowy Miejscowości Kąpino.

PRIORYTET 1					
Stworzenie i rozwój infrastruktury sołectwa Kąpino					
Cel szczegółowy 1:		Cel szczegółowy 2:		Cel szczegółowy 3:	
Tworzenie, modernizacja infrastruktury sanitarnej, gazowej, drogowej i teleinformatycznej.		Rozbudowa, tworzenie, modernizacja infrastruktury rekreacyjnej lub sportowej, małej infrastruktury turystycznej		Utworzenie infrastruktury społecznej dla sołectwa Kąpino	
Lp.	Zadania inwestycyjne lub przedsięwzięcia	Lp.	Zadania inwestycyjne lub przedsięwzięcia	Lp.	Zadania inwestycyjnych lub przedsięwzięcia
1.	BUDOWA SIECI KANALIZACJI BURZOWEJ I ŚCIEKOWEJ W MIEJSCOWOŚCI KĄPINO. a) Opracowanie studium wykonalności kanalizacji. b) Opracowanie kompleksowego projektu. Przygotowanie i skompletowanie dokumentacji. Uzyskanie pozwolenia na budowę. Zaplanowanie etapów budowy. Określenie źródeł i sposobów finansowania przedsięwzięcia.	1.	ZINTEGROWANE ZAGOSPODAROWANIE OBSZARÓW KĄPINA POPRZECZ UTWORZENIE PARKU REKREACYJNO – SPORTOWEGO składającego się z: a) boiska sportowego. b) placu zabaw dla dzieci. c) wiaty integracyjnej z grillem. d) stanowiska do ćwiczeń fitness na świeżym powietrzu.	1.	BUDOWA ŚWIETLICY WIEJSKIEJ „KĄPINÓWKA” - CENTRUM KULTURY. a) Wydzielenie działki pod świetlicę. Opracowanie projektu. Uzyskanie pozwolenia na budowę. b) Budowa obiektu – stan surowy. c) Wykończenie obiektu, montaż instalacji.

	c) Budowa kanalizacji - Kąpino "leśne" (etap I). d) Budowa kanalizacji - Kąpino "wichrowe wzgórze" (etap II). e) Budowa kanalizacji - Kąpino "królewskie" (etap III).		e) ścieżki rekreacyjnej.		d) Wyposażenie obiektu.
2.	BUDOWA INSTALACJI GAZOWEJ W KĄPINIE. a) Opracowanie projektu i dokumentacji. Uzyskanie pozwolenia na budowę. Zaplanowanie etapów budowy w korelacji z realizacją budowy kanalizacji burzowej i ściekowej. b) Gazyfikacja - Kąpino "leśne" (etap I). c) Gazyfikacja - Kąpino "wichrowe wzgórze" i "królewskie" (etap II).	2.	ZINTEGROWANY PROJEKT REWITALIZACJI KĄPINA - ZAGOSPODAROWANIE CENTRUM WSI. a) Opracowanie zintegrowanej koncepcji zagospodarowania terenu istniejących stawów, parku i centrum wsi. b) Opracowanie projektu zagospodarowania parku w centrum wsi. ▪ Wykonanie prac budowlanych i montażowych (wytyczenie i ułożenie ścieżek z kostki, budowa pergoli, ustawienie ławek, ▪ Porządkowanie parku (prace wykonane przez mieszkańców pod kierunkiem ogrodnika – leśnika). c) Zagospodarowanie centrum wsi ▪ Zagospodarowanie placu w centrum wsi, ▪ Wykonanie tablicy informacyjnej z planem ulic m. Kąpino, ▪ Wykonanie tablicy informacyjnej z planem ścieżek rowerowych, tras konnych, tras pieszych Nordic Walking, innych.	2.	BUDOWA KOŚCIOŁA I CMENTARZA W KĄPINIE WRAZ Z INFRASTRUKTURĄ TOWARZYSZĄCĄ
3.	BIEŻĄCA POPRAWA STANU DRÓG W KĄPINIE. Wykonanie interwencyjne (czasowe) głównych ciągów komunikacyjnych dla miejscowości Kąpino. a) Kąpino – „leśne”, ▪ ulica Wierzbowa (500 m), ▪ ulica Jesionowa przejście w Brzozową (900 m), ▪ ulica Kalinowa przejście w Modrzewiową (950 m), b) Kąpino – „królewskie”, ▪ ulica Parkowa (2000 m), ▪ ulica Jagiellońska przejście w Kazimierza Wielkiego (900 m), ▪ ulica Piastowska (700 m).	3.	BUDOWA ŚCIEŻKI ZDROWIA I ŚCIEŻKI PRZYRODNICZO-LEŚNEJ WOKÓŁ KĄPINA (Nordic Walking). a) Opracowanie koncepcji „ścieżki zdrowia” w połączeniu ze „ścieżką przyrodniczo-leśną” na skraju Puszczy Darżlubskiej wokół Kąpina. b) Opracowanie projektu „ścieżki zdrowia”. c) Prace budowlane i montażowe „ścieżki zdrowia” w połączeniu ze „ścieżką przyrodniczo-leśną” wokół Kąpina.	3.	REWITALIZACJA PAŁACYKU NAPIERAŁÓW z XIX wieku. a) Zgłoszenie zabytkowego (obiektu) budynku konserwatorowi zabytków. b) Utworzenie Izby Pamięci rodziny Napierałów.
4.	INFRASTRUKTURA DROGOWA W KĄPINIE.	4.	BUDOWA ŚCIEŻKI ROWEROWEJ WOKÓŁ KĄPINA		

<p>a) Opracowanie kompleksowego projektu. b) Przygotowanie i skompletowanie dokumentacji. Uzyskanie pozwolenia na budowę. Określenie źródeł i sposobów finansowania inwestycji. c) Budowa infrastruktury drogowej - Kąpino "leśne" (etap I). e) Budowa infrastruktury drogowej - Kąpino "wichrowe wzgórze" (etap II). f) Budowa infrastruktury drogowej - Kąpino "królewskie" (etap III). g) Wykonanie chodników dla pieszych i oświetlenia.</p>	<p>W POŁĄCZENIU Z TRASĄ ROWEROWĄ DO DARŻLUBIA. a) Opracowanie w uzgodnieniu z WTC projektu ścieżki zdrowia przebiegającej przez Kąpino. b) Budowa ścieżki rowerowej łączącej ścieżkę Reda-Rumia ze ścieżką Kępino-Darżlubie (ścieżka przebiegałaby poprzez Kąpino).</p>	
<p>5. INFRASTRUKTURA TELEINFORMATYCZNA W KĄPINIE. a) Budowa Internetowej sieci szkieletowej dla miejscowości Kąpino. b) Budowa sieci światłowodowej telewizji kablowej w Kąpinie.</p>		

PRIORYTET 2 Rozwój przedsiębiorczości oraz ochrona zasobów naturalnych			
Cel szczegółowy 1:		Cel szczegółowy 2:	
Rozwijanie działalności gospodarczej mieszkańców w szczególności usług.		Ochrona przyrody i środowiska naturalnego.	
Lp.	Zadania inwestycyjne lub przedsięwzięcia	Lp.	Zadania inwestycyjne lub przedsięwzięcia
1.	Zakładanie, jak i podejmowanie i rozwój działalności gospodarczej przez mieszkańców Kąpina w zakresie: a) konserwacji i naprawy pojazdów samochodowych, z wyłączeniem motocykli, b) naprawy i konserwacji statków i łodzi, c) handlu detalicznego, z wyłączeniem handlu detalicznego pojazdami samochodowymi.	1.	Propagowanie i praktyczne zastosowanie Odnawialnych Źródeł Energii <ul style="list-style-type: none"> ▪ Organizacja konferencji naukowo- ekologicznej pt. „Wykorzystanie energii odnawialnej (OZE) i obniżenie kosztów ogrzewania w gospodarstwach domowych”, ▪ Stwarzanie przez Gminę Wejherowo możliwości realizacji inwestycji z OZE (kolektory słoneczne): <ul style="list-style-type: none"> ○ Wsparcie finansowe; Czeki ekologiczne; Obniżenie podatków. ▪ Realizacja przykładowej inwestycji.
2.	Zakładanie, jak i podejmowanie i rozwój działalności gospodarczej przez mieszkańców Kąpina w zakresie: a) działalności usługowej związanej z wyżywieniem, b) działalności związanej z oprogramowaniem i doradztwem w zakresie informatyki oraz działalności powiązanej, c) działalności prawniczej, rachunkowo-księgowej i doradztwa podatkowego.	2.	PROGRAM „EKOLOGICZNA GMINA” a) Opracowanie we współpracy z Gminą Wejherowo oraz Wojewódzkim Funduszem Ochrony Środowiska w Gdańsku projektu dotacji z budżetu Gminy w połączeniu z linią kredytową BGK i BOŚ <i>(dla osób fizycznych będących mieszkańcami gminy i posiadających nieruchomość – dom mieszkalny)</i> przeznaczonej na przedsięwzięcia z dziedziny ochrony środowiska, takie jak: <ul style="list-style-type: none"> ▪ instalację odnawialnych źródeł energii (kolektory słoneczne, pompy ciepła, małe przydomowe elektrownie wiatrowe), ▪ wymianę ogrzewania na mniej szkodliwe dla środowiska (ograniczenie emisji CO₂), ▪ likwidację pokryć eternitowych na budynkach, ▪ dofinansowanie do przydomowych oczyszczalni ścieków, ▪ dofinansowanie do termomodernizacji budynków mieszkalnych (ocieplanie budynków). b) Przyjęcie projektu jako załącznika do uchwały Gminy w tej sprawie, c) Realizacja projektu. Opracowanie projektu na podstawie: nowelizacji Prawa Ochrony Środowiska z dnia 21 grudnia 2010 r.
3.	Zakładanie, jak i podejmowanie i rozwój działalności gospodarczej przez mieszkańców Kąpina w zakresie:	3.	ZINTEGROWANY PROJEKT REWITALIZACJI KĄPINA - ZAGOSPODAROWANIE CENTRUM WSI.

	<p>a) działalności w zakresie architektury i inżynierii, badań i analiz technicznych,</p> <p>b) opieki zdrowotnej.</p>	<p>a) Opracowanie zintegrowanej koncepcji zagospodarowania terenu istniejących stawów, parku i centrum wsi. Opracowanie projektu zagospodarowania 3 stawów w proponowanej formie „Ogrody japońskie – BONSAI”.</p> <ul style="list-style-type: none"> ▪ Zagospodarowanie stawu nr 1 (bagrowanie, umocnienie brzegów), ▪ Zagospodarowanie stawu nr 2 i nr 3 (bagrowanie, umocnienie, udrożnienie przepustów), ▪ Prace budowlane i montażowe (ozdobny mostek, ścieżki i chodniki + ławki i pergole), ▪ Prace ziemne i ogrodowe przy sadzeniu roślin i krzewów (prace wykonane przez mieszkańców pod kierunkiem ogrodnika – projektanta).
4.	<p>Zakładanie, jak i podejmowanie i rozwój działalności gospodarczej przez mieszkańców Kąpina w zakresie:</p> <p>a) działalności sportowej, rozrywkowej i rekreacyjnej,</p> <p>b) naprawy i konserwacji komputerów i artykułów użytku osob. i dom.</p>	

PRIORYTET 3					
Aktywizacja społeczności lokalnej					
Cel szczegółowy 1:		Cel szczegółowy 2:		Cel szczegółowy 3:	
Poprawa bezpieczeństwa i porządku publicznego.		Organizacja czasu wolnego, działania integrujące mieszkańców.		Organizowanie czasu wolnego dzieci i młodzieży.	
Lp.	Zadania inwestycyjne lub przedsięwzięcia	Lp.	Zadania inwestycyjne lub przedsięwzięcia	Lp.	Zadania inwestycyjne lub przedsięwzięcia
1.	URUCHOMIENIE PRYWATNEGO OŚRODKA ZDROWIA (GABINETY LEKARSKIE).	1.	„KĄPINÓWKA” – coroczny festyn rodzinny połączony z „Dniem Dziecka”	1.	„ŚCIEŻKA EKOLOGA” - EKOLOGICZNY KONKURS RODZINNY
2.	POWOŁANIE FIRMY OCHRONIARSKIEJ.	2.	COROCZNE SPOTKANIE INTEGRACYJNE MIESZKAŃCÓW KĄPINA.	2.	COROCZNY KONKURS EKOLOGICZNY DLA DZIECI.
3.	STWORZENIE SYSTEMU STRAŻY WIEJSKIEJ I OCHRONY.	3.	POŻEGNANIE LATA	3.	POWSTANIE KOŁA INFORMATYCZNEGO „ŚWIAT BEZ GRANIC”.
4.	STWORZENIE SYSTEMU MONITORINGU MIEJSCOWOŚCI KĄPINO.	4.	SPOTKANIA NORDIC WALKING	4.	ORGANIZACJA ZAJĘĆ MUZYCZNYCH I TANECZNYCH DLA DZIECI I MŁODZIEŻY.
	REAKTYWACJA OCHOTNICZEJ STRAŻY POŻARNEJ W KĄPINIE a) Podjęcie próby reaktywacji OSP Kąpino), b) Odszukanie starych dokumentów OSP w Kąpinie, c) Nawiązanie kontaktu z ostatnim komendantem OSP w Kąpinie, d) Powołanie drużyny ochotniczej OSP, e) Podjęcie działań związanych ze wskazaniem miejsca usytuowania siedziby OSP: Uzgodnienie z gminą (wskazanie) miejsca pod budowę wolnostojącej remizy strażackiej, Wykonanie projektu budynku OSP, Budowa remizy OSP jako budynku wolnostojącego lub adaptacja już istniejącego budynku na cele OSP, jego modernizacja i rozbudowa, Wyposażenie w sprzęt ratowniczy i strażacki –	5.	„NOC KUPAŁY” 6. "RATUJMY KASZTANOWCE" 7. SPRZĄTANIE KĄPINA 8. EKOLOGICZNY MARATON ROWEROWY 9. DZIAŁANIA STOWARZYSZENIA „ECO-KĄPINO” 10. „DZIEŃ SĄSIADA” 11. „ORGANIZACJA HONOROWEGO KRWIODASTWA” 12. „KOMPUTER DLA SENIORA” 13. POWSTANIE „KOŁA GOSPODYŃ WIEJSKICH”. 14. URUCHOMIENIE KAWIARENKI W ŚWIETLICY WIEJSKIEJ a) Rozpisanie przez kierownika świetlicy wiejskiej „Kąpinówka” konkursu na prowadzenie kawiarenki w świetlicy, b) Określenie zasad i reguł prowadzenia działalności gospodarczej na terenie świetlicy wiejskiej.	5.	ZAJĘCIA FITNESS. 6. „SPRZĄTANIE NASZEGO MAŁEGO ŚWIATA” 7. – KONKURS EKOLOGICZNY KLUB PIŁKI NOŻNEJ

	<p>oficjalne uruchomienie służby ratowniczej w Kąpinie i włączenie w powiatowy system ratownictwa.</p> <p>Temat wpisuje się w unijną dyrektywę "wyrównywania szans obszarów wiejskich" i w obszar działań szeroko rozumianych jako „bezpieczna wieś” wspieranych przez UE (wskazana współpraca z fundacją „FILAR” w Krokowej):</p> <p>pozyskanie pojazdów, pozyskanie środków pozabudżetowych na budowę, pozyskanie środków z UE i EFS.</p>				
--	---	--	--	--	--

6. Karty zadań inwestycyjnych i przedsięwzięć aktywizujących społeczność lokalną

Karta opisu planowanego zadania inwestycyjnego lub przedsięwzięć aktywizujących społeczność lokalną w okresie realizacji Planu Odnowy Miejscowości w latach 2011-2020.

1.	NAZWA ZADANIA INWESTYCYJNEGO:	BUDOWA SIECI KANALIZACJI BURZOWEJ I ŚCIEKOWEJ W MIEJSCOWOŚCI KĄPINO.
2.	Priorytet: 1	Stworzenie i rozwój infrastruktury sołectwa Kąpino.
3.	Cel szczegółowy: 1	Tworzenie, modernizacja infrastruktury sanitarnej, gazowej, drogowej i teleinformatycznej.
4.	Cel planowanego zadania:	Ochrona przyrody i środowiska naturalnego. Wyeliminowanie możliwości zanieczyszczania środowiska naturalnego. Uregulowanie odprowadzenia nadmiaru wód deszczowych. Podniesienie jakości życia mieszkańców sołectwa Kąpino. Poprawa estetyki wsi.
5.	Przeznaczenie:	Budowa sieci kanalizacji burzowej i sanitarnej jest kluczowym (priorytetowym) zadaniem inwestycyjnym dla sołectwa Kąpino. Pierwszym zadaniem inwestycyjnym, które powinno zostać jak najszybciej rozpoczęte. Liczba mieszkańców Kąpina gwałtownie rośnie i za parę lat brak kanalizacji może stać się poważnym problemem logistycznym (związany z wywozem i likwidacją nieczystości płynnych), ekonomicznym związanym z wysokimi kosztami wywozu nieczystości oraz zagrożeń wynikających z zanieczyszczania środowiska naturalnego. To zadanie inwestycyjne warunkuje kolejne etapy budowy infrastruktury drogowej i kolejne zadania inwestycyjne.
6.	Harmonogram realizacji:	<ul style="list-style-type: none"> ▪ rozpoczęcie zadania: kwiecień 2011 r. ▪ zakończenia zadania: grudzień 2016 r. ▪ etapy realizacji: <ul style="list-style-type: none"> ✓ kwiecień 2011 r. – listopad 2011 r. - opracowanie studium wykonalności i opłacalności kanalizacji. ✓ listopad 2011 r. – wrzesień 2012 r. - opracowanie kompleksowego projektu z podziałem na etapy budowy. ✓ styczeń 2012 r. – grudzień 2012 r. - przygotowanie i skompletowanie dokumentacji, uzyskanie pozwolenia na budowę, zaplanowanie etapów budowy. ✓ określenie źródeł i sposobów finansowania przedsięwzięcia. ✓ grudzień 2012 r. – grudzień 2014 r. - realizacja inwestycji – etap I - budowa kanalizacji - Kąpino "leśne". ✓ styczeń 2014 r. – marzec 2015 r. - realizacja inwestycji – etap II - budowa kanalizacji - Kąpino "wichrowe wzgórze". ✓ październik 2014 r. – grudzień 2016 r. - realizacja inwestycji – etap III - budowa kanalizacji - Kąpino "królewskie"
7.	Kwota końcowa i wskazanie źródła jej pozyskania	<p>Szacunkowy koszt realizacji operacji: 5 500 000 zł. Wskazana realizacja inwestycji ze współfinansowaniem zewnętrznym.</p> <p>Określenie sposobu, źródła finansowania zadania, z jakiego programu operacyjnego: Regionalny Program Operacyjny Województwa Pomorskiego na lata 2007-2013 (RPO); OŚ PRIORYTETOWA 8 - Lokalna infrastruktura podstawowa; DZIAŁANIE 8.2. LOKALNA INFRASTRUKTURA OCHRONY ŚRODOWISKA</p>

Karta opisu planowanego zadania inwestycyjnego lub przedsięwzięć aktywizujących społeczność lokalną w okresie realizacji Planu Odnowy Miejscowości w latach 2011-2020

1.	NAZWA ZADANIA INWESTYCYJNEGO:	BUDOWA INFRASTRUKTURY DROGOWEJ W SOŁECTWIE KĄPINO.
2.	Priorytet: 1	Stworzenie i rozwój infrastruktury sołectwa Kapino.
3.	Cel szczegółowy: 1	Tworzenie, modernizacja infrastruktury sanitarnej, gazowej, drogowej i teleinformatycznej.
4.	Cel planowanego zadania:	Ochrona przyrody i środowiska naturalnego. Podniesienie poziomu bezpieczeństwa mieszkańców. Poprawa jakości życia mieszkańców sołectwa Kapino. Poprawa estetyki wsi.
5.	Przeznaczenie:	Budowa infrastruktury drogowej” należy rozumieć jako wykonanie kompleksowe drogi lokalnej wraz z przyległym do niej chodnikiem i pasem zieleni oraz z wykonaniem oświetlenia wzdłuż powstającej ulicy. Budowa infrastruktury drogowej w sołectwie Kapino jest kluczowym (priorytetowym) zadaniem inwestycyjnym dla sołectwa Kapino. To drugie po kanalizacji zadanie inwestycyjne, które powinno zostać jak najszybciej zaplanowane i rozpoczęte. Liczba mieszkańców Kapina gwałtownie rośnie a co za tym idzie wzrasta liczba pojazdów poruszających się po nieutwardzonych gliniastych i podmokłych drogach lokalnych. Tak duże nasilenie ruchu powoduje, że gwałtownie wzrasta degradacja i niszczenie tymczasowo przygotowanych dróg lokalnych a koszty licznych napraw, równania wiosennego i jesienno są coraz większe i można śmiało powiedzieć, że to pieniądze wyrzucone w błoto. Duży ruch pojazdów, wzrastająca liczba mieszkańców i dzieci poruszających się pieszo po lokalnych drogach powoduje wzrost zagrożeń związanych z szeroko rozumianym bezpieczeństwem w ruchu drogowym. To zadanie inwestycyjne warunkuje kolejne zadania inwestycyjne planowane w sołectwie Kapino.
6.	Harmonogram realizacji:	<ul style="list-style-type: none"> ▪ rozpoczęcie zadania: styczeń 2014 r. ▪ zakończenia zadania: grudzień 2018 r. ▪ etapy realizacji: ▪ etapy realizacji inwestycji infrastruktury drogowej należy zsynchronizować z etapami realizacji inwestycji budowy sieci kanalizacji burzowej i ściekowej. <ul style="list-style-type: none"> ✓ styczeń 2014 r. – styczeń 2015 r. - opracowanie kompleksowego projektu, przygotowanie i skompletowanie dokumentacji, uzyskanie pozwolenia na budowę. ✓ określenie źródeł i sposobów finansowania inwestycji. ✓ luty 2015 r. – grudzień 2016 r. - realizacja inwestycji – etap I - budowa infrastruktury drogowej - Kapino "leśne". ✓ styczeń 2016 r. – grudzień 2016 r. - realizacja inwestycji – etap II - budowa infrastruktury drogowej - Kapino "wichrowe wzgórze". ✓ październik 2016 r. – grudzień 2018 r. - realizacja inwestycji – etap III - budowa infrastruktury drogowej - Kapino "królewskie".
7.	Kwota końcowa i wskazanie źródła jej pozyskania	<p>Szacunkowy koszt realizacji operacji: 8 500 000 zł. Wskazana realizacja inwestycji ze współfinansowaniem zewnętrznym.</p> <p>Określenie sposobu finansowania zadania, z jakiego programu operacyjnego: Regionalny Program Operacyjny Województwa Pomorskiego na lata 2007-2013 (RPO) OŚ PRIORYTETOWA 4 - Regionalny system transportowy; DZIAŁANIE 4.1. Rozwój regionalnej infrastruktury drogowej. OŚ PRIORYTETOWA 8 - Lokalna infrastruktura podstawowa; 8.1.1. LOKALNA INFRASTRUKTURA DROGOWA; 8.1.2. LOKALNA INFRASTRUKTURA WSPIERAJĄCA ROZWÓJ GOSPODARCZY.</p>

Karta opisu planowanego zadania inwestycyjnego lub przedsięwzięć aktywizujących społeczność lokalną w okresie realizacji Planu Odnowy Miejscowości w latach 2011-2020

1.	NAZWA ZADANIA INWESTYCYJNEGO:	BUDOWA ŚWIETLICY WIEJSKIEJ - CENTRUM KULTURY „KĄPINÓWKA”.
2.	Priorytet: 1	Stworzenie i rozwój infrastruktury sołectwa Kapino.
3.	Cel szczegółowy: 3	Tworzenie infrastruktury społecznej dla sołectwa Kapino.
4.	Cel planowanego zadania	Utworzenie miejsca spotkań i aktywizacja życia kulturalnego dla społeczności lokalnej. Integracja mieszkańców sołectwa Kapino. Poprawa jakości życia mieszkańców sołectwa Kapino.
5.	Przeznaczenie	Stworzenie miejsca spotkań mieszkańców sołectwa Kapino. Powstanie centrum skupiającego społeczne potrzeby mieszkańców wsi. Miejsca w którym można realizować wiele kulturalnych, sportowych i edukacyjnych przedsięwzięć takich jak: <ul style="list-style-type: none"> ▪ zajęcia plastyczne dla dzieci i młodzieży; zajęcia muzyczne i taneczne dla dzieci i młodzieży; zajęcia sportowe (klub sportowy); zajęcia fitness; kółko informatyczne; koło gospodyń wiejskich; spotkania wiejskie; prelekcje, pogadanki, sympozja; muzyczne koncerty plenerowe; oraz wiele innych okolicznościowych imprez, festynów i organizowania spotkań w zależności od potrzeb. a) Wydzielenie działki pod świetlicę; b) Budowa obiektu – stan surowy; c) Wykończenie obiektu, montaż instalacji; d) Wyposażenie obiektu.
6.	Harmonogram realizacji	<ul style="list-style-type: none"> ▪ rozpoczęcie zadania: kwiecień 2011 r. ▪ zakończenia zadania: grudzień 2013 r. ▪ etapy realizacji: <ul style="list-style-type: none"> ✓ kwiecień 2011 r. – grudzień 2011 r. - opracowanie projektu, uzyskanie pozwolenia na budowę. ✓ określenie źródeł i sposobów finansowania inwestycji. ✓ grudzień 2011 r. – marzec 2013 r. - realizacja inwestycji – etap I – budowa obiektu - świetlicy. ✓ październik 2012 r. – grudzień 2013 r. - realizacja inwestycji – etap II – wykończenie, wyposażenie i uruchomienie obiektu.
7.	Kwota końcowa i wskazanie źródła jej pozyskania	<p>Szacunkowy koszt realizacji operacji: 1 500 000 zł. Wskazana realizacja inwestycji ze współfinansowaniem zewnętrznym.</p> <p>Określenie sposobu finansowania zadania, z jakiego programu operacyjnego: Program Operacyjny „Zrównoważony rozwój sektora rybołówstwa i nadbrzeżnych obszarów rybackich 2007-2013”. Oś Priorytetowa 4. LEADER – RYBY. Zrównoważony rozwój obszarów zależnych od rybactwa. Rozwój obszarów zależnych od rybactwa. W ramach konkursu z dostępnych zakresów: 1. Wzmocnieniu konkurencyjności i utrzymaniu atrakcyjności obszarów zależnych od rybactwa. Program Rozwoju Obszarów wiejskich na lata 2007-2013 (PROW). Oś 3 - Jakość życia na obszarach wiejskich i różnicowanie gospodarki wiejskiej. 3.4 Odnowa i rozwój wsi Oś 4 – Leader. 4.1 Wdrażanie lokalnych strategii rozwoju (3.4 - Odnowa i rozwój wsi) Regionalny Program Operacyjny Województwa Pomorskiego na lata 2007-2013 (RPO) OŚ PRIORYTETOWA 9 Działanie: 9.3 Lokalne inicjatywy obywatelskie Fundusze Gminne: Fundusz Solecki, konkursy ogłaszane przez UG Wejherowo</p>

Karta opisu planowanego zadania inwestycyjnego lub przedsięwzięć aktywizujących społeczność lokalną w okresie realizacji Planu Odnowy Miejscowości w latach 2011-2020

1.	NAZWA ZADANIA INWESTYCYJNEGO:	„ŚCIEŻKA EKOLOGA” - EKOLOGICZNY KONKURS RODZINNY
2.	Priorytet: 3	Aktywizacja społeczności lokalnej
3.	Cel szczegółowy: 3	Organizowanie czasu wolnego dzieci i młodzieży.
4.	Cel planowanego zadania	Celem konkursu jest zebranie propozycji mieszkańców Kapina będących materiałem wyjściowym do planowanego zadania inwestycyjnego - Priorytet: 1. Cel szczegółowy: 3 - BUDOWA ŚCIEŻKI ZDROWIA I ŚCIEŻKI PRZYRODNICZO-LEŚNEJ WOKÓŁ KĄPINA.
5.	Przeznaczenie	<p>Stowarzyszenie Rozwoju Wsi Kapino „ECO-KĄPINO” organizuje KONKURS EKOLOGICZNY pt. „ŚCIEŻKA EKOLOGA”. Konkurs skierowany jest do dzieci i młodzieży a także do ich rodziców zamieszkałych w naszej pięknej miejscowości i ma za zadanie iterację naszej społeczności lokalnej. W założeniu jest to konkurs dla drużyn (zespołów) składających się z członków rodzin zamieszkujących Kapino (<i>np.: brat-siostra, brat-siostra-tata, brat-siostra-mama-tata</i>).</p> <p>Wszystkich miłośników ekologii zapraszamy do opisania nam (wytyczenia), najciekawszej – Waszym zdaniem – ścieżki ekologicznej wokół Kapina lub w okolicy, którą warto pójść na spacer, pojechać na rowerze, lub uprawiać Nordic Walking. Materiał konkursowy – opis ścieżki ekologicznej wokół Kapina powinien zawierać:</p> <ul style="list-style-type: none"> • Dokładny opis trasy spacerowej z uzasadnieniem, • Schemat, rysunek, MAPY z wytyczoną i wyrysowaną ścieżką (trasą), • Zestaw min. 5-ciu kolorowych zdjęć formatu 10x15 cm, lub ich wersję elektroniczną.
6.	Harmonogram realizacji	<ul style="list-style-type: none"> • Planowany rok i miesiąc rozpoczęcia zadania: zadanie cykliczne, organizowane jeden raz każdym roku realizacji Planu Odnowy Miejscowości 2011-2020 (zorganizowanie dziesięć cyklicznych konkursów).
7.	Kwota końcowa i wskazanie źródła jej pozyskania	<p>Szacunkowy koszt realizacji operacji: 15 000 zł. Wskazana realizacja inwestycji ze współfinansowaniem zewnętrznym.</p> <p>Określenie sposobu finansowania zadania, z jakiego programu operacyjnego: Program Rozwoju Obszarów wiejskich na lata 2007-2013 (PROW) Oś 4 – Leader 4.1 Wdrażanie lokalnych strategii rozwoju („Małe projekty”) Program Operacyjny „Zrównoważony rozwój sektora rybołówstwa i nadbrzeżnych obszarów rybackich 2007-2013”. Oś Priorytetowa 4. LEADER – RYBY. Zrównoważony rozwój obszarów zależnych od rybactwa. Rozwój obszarów zależnych od rybactwa. W ramach konkursów ogłaszanych przez Północnokaszubską Lokalną Grupę Rybacką: 1. Wzmocnieniu konkurencyjności i utrzymaniu atrakcyjności obszarów zależnych od rybactwa. Regionalny Program Operacyjny Województwa Pomorskiego na lata 2007-2013 (RPO) OŚ PRIORYTETOWA 9 Działanie: 9.3 Lokalne inicjatywy obywatelskie. Fundusze Gminne: Fundusz Sołecki Konkursy ogłaszane przez UG Wejherowo</p>

Karta opisu planowanego zadania inwestycyjnego lub przedsięwzięć aktywizujących społeczność lokalną w okresie realizacji Planu Odnowy Miejscowości w okresie 2011-2020 rok

1.	NAZWA ZADANIA INWESTYCYJNEGO:	CENTRUM REKREACJI I SPORTU im. Franciszka Napierały.
2.	Priorytet: 1	Stworzenie i rozwój infrastruktury sołectwa Kapino
3.	Cel szczegółowy: 2	Rozbudowa, tworzenie, modernizacja infrastruktury rekreacyjnej lub sportowej, małej infrastruktury turystycznej.
4.	Cel planowanego zadania	Utworzenie bezpiecznego miejsca dla rekreacji i uprawiania sportu przez mieszkańców. Ponadto, celem jest zagospodarowanie czasu wolnego dla dzieci i młodzieży, oraz integracja mieszkańców w rozwój i ożywienie międzysąsiedzkich dobrych kontaktów.
5.	Przeznaczenie	Obecnie w centrum Kapina znajduje się staw porośnięty gęstymi trawami. Mieszkańcy chcą stworzyć w tym miejscu „CENTRUM REKREACYJNE im. F. Napierały” i zapewnić bezpieczne miejsce do spędzania wolnego czasu. W centrum ma się znajdować boisko do piłki siatkowej (został już wykonany projekt), plac zabaw dla dzieci, miejsce do ćwiczeń „fitness”, małe oczko wodne, wiaty i ścieżki. Centrum rekreacyjne pozytywnie wpłynie na kształtowanie dobrych relacji wśród mieszkańców.
6.	Harmonogram realizacji:	<ul style="list-style-type: none"> ▪ rozpoczęcie zadania: 01 czerwca 2011 r. ▪ zakończenia zadania: 01 września 2012 r. ▪ etapy realizacji: I – opracowanie projektu, II – bagrowanie stawu, przygotowanie terenu pod boisko, placu zabaw dla dzieci i fitness, III – postawienie wiaty, oświetlenia, ułożenie ścieżek i sztucznej nawierzchni pod boisko do piłki siatkowej, IV – wyposażenie placu zabaw dla dzieci, fitness, postawienie ławek i koszy na śmieci.
7.	Kwota końcowa i wskazanie źródła jej pozyskania	<p>Szacunkowy koszt realizacji operacji: 75 000 zł. Wskazana realizacja inwestycji ze współfinansowaniem zewnętrznym.</p> <p>Określenie sposobu finansowania zadania, z jakiego programu operacyjnego:</p> <p>Program Operacyjny „Zrównoważony rozwój sektora rybołówstwa i nadbrzeżnych obszarów rybackich 2007-2013”. Oś Priorytetowa 4. LEADER – RYBY. Zrównoważony rozwój obszarów zależnych od rybactwa. Rozwój obszarów zależnych od rybactwa. W ramach konkursów ogłaszanych przez Północnokaszubską Lokalną Grupę Rybacką:</p> <p>1. Wzmocnieniu konkurencyjności i utrzymaniu atrakcyjności obszarów zależnych od rybactwa.</p> <p>Program Rozwoju Obszarów wiejskich na lata 2007-2013 (PROW)</p> <p>Oś 3 - Jakość życia na obszarach wiejskich i różnicowanie gospodarki wiejskiej. 3.4 Odnowa i rozwój wsi</p> <p>Oś 4 – Leader. 4.1 Wdrażanie lokalnych strategii rozwoju (3.4 Odnowa i rozwój wsi, „Małe projekty”)</p> <p>Regionalny Program Operacyjny Województwa Pomorskiego na lata 2007-2013 (RPO) OŚ PRIORYTETOWA 9</p> <p>Działanie: 9.3 Lokalne inicjatywy obywatelskie.</p> <p>Fundusze Gminne:</p> <p>Fundusz Sołecki, konkursy ogłaszane przez UG Wejherowo</p>

Karta opisu planowanego zadania inwestycyjnego lub przedsięwzięć aktywizujących społeczność lokalną w okresie realizacji Planu Odnowy Miejscowości w okresie 2011-2020 rok

1.	NAZWA ZADANIA INWESTYCYJNEGO:	REWITALIZACJA PAŁACYKU Z XIX WIEKU
2.	Priorytet: 1	Stworzenie i rozwój infrastruktury sołectwa Kąpino
3.	Cel szczegółowy: 3	Utworzenie infrastruktury społecznej dla sołectwa Kąpino.
4.	Cel planowanego zadania	Kultywowanie tradycji historycznych i promowanie Kąpina jako miejscowości atrakcyjnej pod względem turystycznym. Przeciwdziałanie dekapitalizacji pałacyku z XIX wieku.
5.	Przeznaczenie	W Kąpinie znajduje się zaniedbany budynek, należący do rodziny Napierałów, będący dawniej częścią zespołu dworsko-parkowego. Pochodzący z końca XIX wieku obiekt zbudowany na rzucie prostokąta, w stylu eklektycznym, dwupiętrowy, kryty niskim dachem dwuspadowym. W budynku można otworzyć izbę pamięci rodziny Napierałów, bibliotekę, kawiarenkę internetową czy też wynajmować pokoje dla zwiedzających turystów. Pałacyk jest wizytówką Kąpina.
6.	Harmonogram realizacji	<ul style="list-style-type: none"> ▪ rozpoczęcie zadania: 01. 2016 r. ▪ zakończenie zadania: 12.2020 r. ▪ etapy realizacji: I - odzyskanie Pałacyku od prywatnych rodzin, II - przygotowanie projektu i przeprowadzenie rewitalizacji obiektu, III - zagospodarowanie przyległego do Pałacyku parku.
7.	Kwota końcowa i wskazanie źródła jej pozyskania	<p>Szacunkowy koszt realizacji operacji: 3 500 000 zł. Wskazana realizacja inwestycji ze współfinansowaniem zewnętrznym.</p> <p>Określenie sposobu finansowania zadania, z jakiego programu operacyjnego: Program Operacyjny „Zrównoważony rozwój sektora rybołówstwa i nadbrzeżnych obszarów rybackich 2007-2013”. Oś Priorytetowa 4. LEADER – RYBY. Zrównoważony rozwój obszarów zależnych od rybactwa. Rozwój obszarów zależnych od rybactwa. W ramach konkursów ogłaszanych przez Północnokaszubską Lokalną Grupę Rybacką: 1. Wzmocnieniu konkurencyjności i utrzymaniu atrakcyjności obszarów zależnych od rybactwa. Program Rozwoju Obszarów wiejskich na lata 2007-2013 (PROW) Oś 3 - Jakość życia na obszarach wiejskich i różnicowanie gospodarki wiejskiej. 3.4 Odnowa i rozwój wsi Oś 4 – Leader. 4.1 Wdrażanie lokalnych strategii rozwoju (3.4 Odnowa i rozwój wsi, „Małe projekty”) Regionalny Program Operacyjny Województwa Pomorskiego na lata 2007-2013 (RPO) OŚ PRIORYTETOWA 9 Działanie: 9.3 Lokalne inicjatywy obywatelskie. Fundusze Gminne: Fundusz Sołecki, konkursy ogłaszane przez UG Wejherowo</p>

Karta opisu planowanego zadania inwestycyjnego lub przedsięwzięć aktywizujących społeczność lokalną w okresie realizacji Planu Odnowy Miejscowości w okresie 2011-2020 rok

1.	NAZWA PRZEDSIĘWZIĘĆ AKTYWIZUJĄCYCH SPOŁECZNOŚĆ LOKALNĄ	UTWORZENIE I WSPIERANIE DZIAŁALNOŚCI „KOŁA GOSPODYŃ WIEJSKICH”.
2.	Priorytet: 3	Aktywizacja społeczności lokalnej
3.	Cel szczegółowy: 2	Organizacja czasu wolnego, działania integrujące mieszkańców.
4.	Cel planowanego zadania	Integracja seniorów Kąpina, kultywowanie tradycji kaszubskich
5.	Przeznaczenie	<ul style="list-style-type: none"> Integracja seniorów Kąpina Kultywowanie tradycji kaszubskiej, hafty, szydełkowanie, robótki ręczne rzeźbiarstwo, inne Wspólne zajęcia kulinarne, wymiana tradycyjnych przepisów kaszubskich Dbłość o zachowanie tożsamości regionalnej poprzez przekazywanie jej w formie warsztatów dla młodzieży i dzieci, oraz w innych formach np. nauka języka kaszubskiego, Uczestnictwo w imprezach lokalnych propagujące tradycje regionu Udział w imprezach „zewnętrznych”, będące wizytówką aktywności mieszkańców Kąpina
6.	Harmonogram realizacji	<ul style="list-style-type: none"> Planowany rok i miesiąc rozpoczęcie zadania: zadanie cykliczne, poprzez coroczne wspieranie inicjatyw, imprez i zadań planowanych do realizacji przez Koło Gospodyń Wiejskich w każdym roku realizacji Planu Odnowy Miejscowości w latach 2011-2020 (rozpoczęcie w pierwszym roku po wybudowaniu świetlicy). Etapy realizacji: Zgodnie z rocznym planem zadań do zrealizowania opracowanym przez KGW.
7.	Kwota końcowa i wskazanie źródła jej pozyskania	<p>Szacunkowy koszt realizacji operacji: 15 000 zł. Wskazana realizacja inwestycji ze współfinansowaniem zewnętrznym.</p> <p>Określenie sposobu finansowania zadania, z jakiego programu operacyjnego: Program Rozwoju Obszarów wiejskich na lata 2007-2013 (PROW) Oś 4 – Leader. 4.1 Wdrażanie lokalnych strategii rozwoju („Małe projekty”) Regionalny Program Operacyjny Województwa Pomorskiego na lata 2007-2013 (RPO) OŚ PRIORYTETOWA 9 Działanie: 9.3 Lokalne inicjatywy obywatelskie. Fundusze Gminne: Fundusz Sołecki, Konkursy ogłaszane przez UG Wejherowo</p>

Karta opisu planowanego zadania inwestycyjnego lub przedsięwzięć aktywizujących społeczność lokalną w okresie realizacji Planu Odnowy Miejscowości w okresie 2011-2020 rok

1.	NAZWA PRZEDSIĘWZIĘĆ AKTYWIZUJĄCYCH SPOŁECZNOŚĆ LOKALNĄ	SEKCJA EKOLOGICZNO-TURYSTYCZNA DLA DZIECI I MŁODZIEŻY.
2.	Priorytet: 3	Aktywizacja społeczności lokalnej
3.	Cel szczegółowy: 3	Organizowanie czasu wolnego dzieci i młodzieży.
4.	Cel planowanego zadania:	Integracja dzieci i młodzieży, rozwój świadomości ekologicznej, nabywanie umiejętności praktycznych.
5.	Przeznaczenie:	<ul style="list-style-type: none"> • Integracja dzieci i młodzieży • Poznawanie otaczającego środowiska – drzewostanu i zwierząt żyjących w naszej Puszczy • Spotkania z leśniczym i innymi ludźmi na co dzień zajmującymi się ochroną środowiska • Piesze i rowerowe rajdy szlakami Puszczy Darłubskiej • „Klub ekologa”- sadzenie nowych drzewek, opieka nad chorym drzewostanem • Nabywanie i doskonalenie wiedzy z zakresu czytania map, orientacji w terenie z kompasem i bez niego, podstawowych umiejętności obozowicza, tj umiejętność rozstawienia namiotu, bezpiecznego rozpalenia ogniska etc. • Propagowanie zdrowego stylu życia wśród dzieci i młodzieży • Udział w imprezach i konkursach z zakresu wiedzy ekologicznej i turystycznej
6.	Harmonogram realizacji:	<ul style="list-style-type: none"> • Planowany rok i miesiąc rozpoczęcie zadania: zadanie cykliczne, poprzez coroczne wspieranie inicjatyw, imprez i zadań planowanych do realizacji przez utworzoną sekcję w każdym roku realizacji Planu Odnowy Miejscowości w latach 2011-2020 (rozpoczęcie w pierwszym roku po wybudowaniu świetlicy). • Etapy realizacji: Zgodnie z rocznym planem zadań do zrealizowania opracowanym przez utworzoną sekcję.
7.	Kwota końcowa i wskazanie źródła jej pozyskania	<p>Szacunkowy koszt realizacji operacji: 10 000 zł. Wskazana realizacja inwestycji ze współfinansowaniem zewnętrznym.</p> <p>Określenie sposobu finansowania zadania, z jakiego programu operacyjnego: Program Rozwoju Obszarów wiejskich na lata 2007-2013 (PROW) Oś 4 – Leader 4.1 Wdrażanie lokalnych strategii rozwoju („Małe projekty”) Regionalny Program Operacyjny Województwa Pomorskiego na lata 2007-2013 (RPO) OŚ PRIORYTETOWA 9 Działanie: 9.3 Lokalne inicjatywy obywatelskie. Fundusze Gminne: Fundusz Sołecki Konkursy ogłaszane przez UG Wejherowo</p>

Karta opisu planowanego zadania inwestycyjnego lub przedsięwzięć aktywizujących społeczność lokalną w okresie realizacji Planu Odnowy Miejscowości w okresie 2011-2020 rok

1.	NAZWA PRZEDSIĘWZIĘĆ AKTYWIZUJĄCYCH SPOŁECZNOŚĆ LOKALNĄ	ORGANIZACJA ZAJĘĆ MUZYCZNYCH I TANECZNYCH DLA DZIECI I MŁODZIEŻY.
2.	Priorytet: 3	Aktywizacja społeczności lokalnej
3.	Cel szczegółowy: 3	Organizowanie czasu wolnego dzieci i młodzieży.
4.	cel planowanego zadania:	Integracja dzieci i młodzieży, rozwój talentów, obcowanie z kulturą.
5.	Przeznaczenie:	<ul style="list-style-type: none"> • Integracja dzieci i młodzieży • Nauka gry na instrumentach • Lekcje śpiewu, tworzenie grup wokalnych • Występy dzieci i młodzieży na rodzinnych festynach w Kąpinie • Zainteresowanie młodzieży do udziału w grupach muzycznych np. gry w zespole lub orkiestrze • Poznawanie świata muzyki poprzez wyjścia na koncerty • Udział w konkursach instrumentalnych i wokalnych (lokalnych, regionalnych, ogólnopolskich) • Dbłość o zjednoczenie młodzieży Kąpina poprzez zajęcia w grupach tanecznych i muzycznych • Udział w konkursach tanecznych lokalnych, regionalnych, ogólnopolskich • Zachęcanie do zachowania tożsamości regionalnej poprzez tradycyjne pieśni i tańce kaszubskie • Uczestnictwo w imprezach lokalnych • Udział w imprezach „zewnętrznych”, będący wizytówką aktywności mieszkańców Kąpina
6.	Harmonogram realizacji:	<ul style="list-style-type: none"> • Planowany rok i miesiąc rozpoczęcie zadania: zadanie cykliczne, poprzez coroczne wspieranie inicjatyw, imprez i zadań planowanych do realizacji każdym roku realizacji Planu Odnowy Miejscowości w latach 2011-2020 (rozpoczęcie w pierwszym roku po wybudowaniu świetlicy). • Etapy realizacji: Zgodnie z rocznym planem zadań do zrealizowania.
7.	Kwota końcowa i wskazanie źródła jej pozyskania	<p>Szacunkowy koszt realizacji operacji: 25 000 zł. Wskazana realizacja inwestycji ze współfinansowaniem zewnętrznym.</p> <p>Określenie sposobu finansowania zadania, z jakiego programu operacyjnego: Program Operacyjny „Zrównoważony rozwój sektora rybołówstwa i nadbrzeżnych obszarów rybackich 2007-2013”. Oś Priorytetowa 4. LEADER – RYBY. Zrównoważony rozwój obszarów zależnych od rybactwa. Rozwój obszarów zależnych od rybactwa. W ramach konkursu z dostępnych zakresów: 1. Wzmocnieniu konkurencyjności i utrzymaniu atrakcyjności obszarów zależnych od rybactwa. Program Rozwoju Obszarów wiejskich na lata 2007-2013 (PROW) Oś 4 – Leader. 4.1 Wdrażanie lokalnych strategii rozwoju („Małe projekty”) Regionalny Program Operacyjny Województwa Pomorskiego na lata 2007-2013 (RPO) OŚ PRIORYTETOWA 9 Działanie: 9.3 Lokalne inicjatywy obywatelskie. Fundusze Gminne: Fundusz Sołecki, Konkursy ogłaszane przez UG Wejherowo</p>

Karta opisu planowanego zadania inwestycyjnego lub przedsięwzięć aktywizujących społeczność lokalną w okresie realizacji Planu Odnowy Miejscowości w okresie 2011-2020 rok

1.	NAZWA PRZEDSIĘWZIĘĆ AKTYWIZUJĄCYCH SPOŁECZNOŚĆ LOKALNĄ	ORGANIZACJA ZAJĘĆ PLASTYCZNYCH I TECHNICZNYCH DLA DZIECI I MŁODZIEŻY.
2.	Priorytet: 3	Aktywizacja społeczności lokalnej
3.	Cel szczegółowy: 2	Organizowanie czasu wolnego dzieci i młodzieży.
4.	Cel planowanego zadania:	Integracja dzieci i młodzieży, rozwój talentów, nabywanie umiejętności praktycznych
5.	Przeznaczenie:	<ul style="list-style-type: none"> • Integracja dzieci i młodzieży • Tworzenie prac plastycznych, poznawanie nowych technik np. decoupage • Lekcje rysunku, rzeźby, garncarstwa • Zajęcia „złotej rączki” dla chłopców, drobne prace naprawcze • Zajęcia modelarstwa • „Klub młodego technika” - tworzenie ciekawych projektów technicznych • Pokaz prac na rodzinnych festynach w Kąpinie (mogą być sprzedawane na kiermaszu)
6.	Harmonogram realizacji:	<ul style="list-style-type: none"> • Planowany rok i miesiąc rozpoczęcie zadania: zadanie cykliczne, poprzez coroczne wspieranie inicjatyw, imprez i zadań planowanych do realizacji każdym roku realizacji Planu Odnowy Miejscowości w latach 2011-2020 (rozpoczęcie w pierwszym roku po wybudowaniu świetlicy). • Etapy realizacji: Zgodnie z rocznym planem zadań do zrealizowania.
7.	Kwota końcowa i wskazanie źródła jej pozyskania	<p>Szacunkowy koszt realizacji operacji: 25 000 zł. Wskazana realizacja inwestycji ze współfinansowaniem zewnętrznym.</p> <p>Określenie sposobu finansowania zadania, z jakiego programu operacyjnego: Program Operacyjny „Zrównoważony rozwój sektora rybołówstwa i nadbrzeżnych obszarów rybackich 2007-2013”. Oś Priorytetowa 4. LEADER – RYBY. Zrównoważony rozwój obszarów zależnych od rybactwa. Rozwój obszarów zależnych od rybactwa. W ramach konkursu z dostępnych zakresów: 1. Wzmocnieniu konkurencyjności i utrzymaniu atrakcyjności obszarów zależnych od rybactwa. Program Rozwoju Obszarów wiejskich na lata 2007-2013 (PROW) Oś 4 – Leader 4.1 Wdrażanie lokalnych strategii rozwoju („Małe projekty”) Regionalny Program Operacyjny Województwa Pomorskiego na lata 2007-2013 (RPO) OŚ PRIORYTETOWA 9 Działanie: 9.3 Lokalne inicjatywy obywatelskie. Fundusze Gminne: Fundusz Solecki, konkursy ogłaszane przez UG Wejherowo</p>

Pozostałe, wybrane uproszczone karty zadań inwestycyjnych i przedsięwzięć aktywizujących społeczność lokalną.

Nazwa: Gazyfikacja
<p>CEL1. Podniesienie standardów życia i ekologii. Zwiększenie bezpieczeństwa energetycznego. Uatrakcyjnienie terenów inwestycyjnych</p> <p>1. Opis stanu istniejącego</p> <p>We wsi Kąpino brak gazyfikacji. Wyposażenie wsi w sieć gazyfikacyjną to zadanie zaplanowane na przyszłe lata. Mieszkańcy korzystają obecnie z butli gazowych i innych źródeł energii.</p> <p>2. Zakres prac planowanych w ramach projektu</p> <ul style="list-style-type: none"> ➤ przygotowanie dokumentacji technicznej i niezbędnych pozwoleń, ➤ przeprowadzenie przetargu na wykonawcę inwestycji, ➤ wykonanie robot przygotowawczych, ➤ wykonanie robot budowlano-montażowych, ➤ wykonanie robot instalacyjnych, ➤ wykonanie robot porządkowych. <p>3. Przeznaczenie</p> <ul style="list-style-type: none"> ➤ dywersyfikacja mediów energetycznych, ➤ utrzymanie wysokich standardów ekologicznych, ➤ bezpieczeństwo energetyczne, ➤ obniżenie kosztów ogrzewania.

Nazwa : Postawienie wiaty integracyjnej przy świetlicy wiejskiej

CEL: Zabezpieczenie minimalnego zapotrzebowania na miejsce spotkań i integracji mieszkańców Kąpina.

1. Opis stanu istniejącego

Do czasu wybudowania świetlicy na działce Nr 461/2 jest miejsce na postawienie wiaty integracyjnej.

Potrzebne jest zbudowanie wiaty, która znajdować się będzie w centrum wsi i ma być przeznaczona latem na zebrania wiejskie i spotkania integracyjne mieszkańców Kąpina.

2. Zakres prac planowanych w ramach projektu

- wykonanie projektu,
- podpisanie umowy z wykonawcą,
- postawienie wiaty integracyjnej,
- wyłożenie posadzki pod wiatą,
- zakup wyposażenia pod wiatę.

3. Przeznaczenie

spotkania integracyjne mieszkańców Kąpina.

Nazwa: Poprawa estetyki wsi poprzez opracowanie programu monitoringu oraz egzekucji prawa w zakresie gospodarki odpadami przez właścicieli obiektów i estetyki otoczenia posesji

Cel. Promowanie Kąpina jako miejscowości atrakcyjnej pod względem mieszkaniowym.

1. Opis zadania. Zadanie to ma na celu zmotywowanie mieszkańców do dbania o estetykę wsi i promowanie Kąpina. Społeczność wiejska będzie miała za zadanie dbanie o wygląd swoich posesji i najbliższej okolicy. Będą organizowane coroczne konkursy na najpiękniejszą posesję, a w okresie świątecznym konkurs na najpiękniej udekorowany dom. Sprzyjać to będzie integracji społeczności wiejskiej, ale przede wszystkim poprawi wizerunek wsi. Zwiększy się liczba turystów i inwestorów, a także poprawi standard życia mieszkańców.

2. Zakres prac planowanych w ramach projektu

- prace porządkowe na posesjach prywatnych,
- zakup i zasadzenie drzew i krzewów ozdobnych,
- zakup i instalacja monitoringu,
- promowanie Kąpina jako miejscowości atrakcyjnej turystycznie inwestycyjnie,
- promowanie Kąpina jako miejscowości atrakcyjnej pod względem mieszkaniowym,
- zwiększenie zadowolenia mieszkańców.
-

3. Przeznaczenie: mieszkańcy Kąpina, turyści, goście, przejezdni.

Nazwa: Modernizacja placu zabaw dla dzieci

CEL: Bezpieczne miejsce dla matek z dziećmi. Podwyższenie estetyki wsi.

1. Opis stanu istniejącego

Obecnie na terenie wsi Kąpino jest mały plac zabaw. Należy powiększyć to miejsce zmieniając plan zagospodarowania przestrzennego działki Nr 2/1 przyległej do placu zabaw. Mieszkańcy już przygotowali ten teren nawożąc ziemię i wyrównując go pod plac zabaw. Jest na nim zjeżdżalnia i dwie stare huśtawki w bardzo złym stanie technicznym i mogą stanowić zagrożenie dla zdrowia i życia dzieci. Młodzież i dzieci nie mają więc możliwości korzystania z profesjonalnego sprzętu i infrastruktury sportowej. Powoduje to, iż dzieci mają gorszą kondycję fizyczną, więcej czasu spędzają bez ruchu, co prowadzi do powstawania wad postawy. Utworzenie placu zabaw dla dzieci z pewnością stworzy lepsze warunki do rozwoju prosportowych nawyków wśród młodych ludzi, wpłynie pozytywnie na integrację środowiska lokalnego oraz przyczyni się do zmniejszenia liczby dzieci z wadami postawy. Inwestycja podniesie atrakcyjność turystyczną obszaru. Usytuowanie placu zabaw w centrum Kąpina pozytywnie wpłynie na kształtowanie pozytywnych relacji wśród społeczności wsi. Teren, na którym ma się znajdować plac zabaw trzeba ogrodzić.

2. Zakres prac planowanych w ramach projektu

- zasianie trawy,
- zakup i montaż urządzeń zabawowych dla dzieci (piaskownica, zjeżdżalnia, huśtawki, równoważnia, itp.), wszystkie urządzenia będą nowoczesne i bezpieczne – co będą potwierdzały stosowne certyfikaty,
- zakup i montaż elementów dodatkowych (ławeczki drewniane, kosze na śmieci).
-

3. Przeznaczenie: dzieci i młodzież Kąpina, w sezonie turystycznym również turyści odwiedzający okolicę.

Nazwa: Budowa boiska sportowego

CEL: Bezpieczne miejsce dla rekreacji mieszkańców

1. Opis stanu istniejącego

W chwili obecnej w Kąpinie nie ma boiska sportowego. Został wykonany projekt do boiska piłki siatkowej ze sztuczną nawierzchnią na działce Nr 409. Teren ten jest podmokły i należy go przygotować pod boisko zgodnie z projektem. Brakuje ławek dla kibiców.

Aby dzieci i młodzież mogli w pełni korzystać z nowopowstałej infrastruktury sportowej niezbędnym jest również wyposażenie boiska w piłki do poszczególnych dyscyplin sportowych (piłka nożna, siatkowa, piłka ręczna) oraz ogrodzenie boiska i oświetlenie.

2. Zakres prac planowanych w ramach projektu

- realizacja powstałego projektu,
- zakup i montaż ławek,
- zakup piłek (do piłki nożnej, siatkówki, piłki ręcznej),
- zakup strojów sportowych dla dzieci,
- zakup i montaż elementów dodatkowych m.in. koszy na śmieci.
-

3. Przeznaczenie

- dzieci i młodzież mieszkający w Kąpinie,
- mieszkańcy wsi,
- w sezonie turystycznym – turyści odwiedzający okolicę.

Nazwa: Zagospodarowanie stawów i parku w centrum Kąpina

CEL: Podwyższenie estetyki wsi. Wykorzystanie potencjału istniejących stawów i parku w centrum wsi

1. Opis stanu istniejącego

Obecnie w centrum Kąpina znajdują się trzy stawy porośnięte gęstymi trawami i zamieszkują w nich dzikie kaczki, które swoim urokiem przyciągają wielu mieszkańców miejscowości.. Wybagrowanie i odpowiednie zagospodarowanie stawów znacznie zwiększy atrakcyjność wsi i z pewnością przyciągnie turystów. Mieszkańcy chcą stworzyć w tych miejscach „Ogrody japońskie – BONSAI” i zapewnić wszystkim mieszkańcom idealne miejsce do spędzania wolnego czasu jak i szukać będą coraz to nowych możliwości uzyskania dochodu z turystyki.

2. Zakres prac planowanych w ramach projektu

- prace porządkowe,
- bagrowanie stawów,
- położenie ścieżki z kostki granitowej wokół stawów,
- nawiezenie ziemi, krzewów i kwiatów,
- montaż oświetlenia,
- zakup i montaż pomostu,
- zakup i montaż ławek, stolików, koszy na śmieci.

3. Przeznaczenie

- mieszkańcy Kąpina.
- turyści, goście przebywający w Kąpinie,
- mieszkańcy Gminy Wejherowo i okolicznych miejscowości.

Nazwa: Rewitalizacja Pałacyku z XIX wieku

CEL 1. Promowanie Kąpina jako miejscowości atrakcyjnej pod względem turystycznym.

2. Przeciwdziałanie dekapitalizacji pałacyku z XIX wieku.

1. Opis stanu istniejącego

W Kąpinie znajduje się zaniedbany budynek, należący do rodziny Napierałów, będący dawniej częścią zespołu dworsko-parkowego. Pochodzący z końca XIX wieku obiekt zbudowany na rzucie prostokąta, w stylu eklektycznym, dwupiętrowy, kryty niskim dachem dwuspadowym. Zdobí go nieznaczny ryzalit na osi fasadowej, zwieńczony oryginalną attyką z pseudowieżyczkami. W latach 60. w pałacyku na parterze znajdowała się czteroklasowa szkoła podstawowa. Odkupiony pałacyk od Skarbu Państwa przez gminę sprzedany został prywatnym właścicielom i nie jest dostępny dla zwiedzających. Dziś zamieszkuje Pałacyk sześć rodzin. Aby jednak Kąpino w pełni mogło zasłużyć na miano miejscowości atrakcyjnej turystycznie należałoby odkupić Pałacyk i rewitalizować.

W budynku można otworzyć izbę pamięci rodziny Napierałów, bibliotekę czy wynajmować pokoiki dla zwiedzających turystów. Pałacyk jest wizytówką Kąpina.

2. Zakres prac planowanych w ramach projektu

- odzyskanie Pałacyku od prywatnych rodzin,
- przygotowanie projektu i przeprowadzenie rewitalizacji obiektu,
- zagospodarowanie przyległego do Pałacyku parku.

3. Przeznaczenie: mieszkańcy, turyści, goście, przejezdni.

Zadanie: Propagowanie i praktyczne zastosowanie OZE (Odnawialnych Źródeł Energii)

CEL

1. Ochrona środowiska naturalnego.
2. Propagowanie w świadomości mieszkańców tzw. „czystej energii”.
3. Zmniejszenie emisji dwutlenku węgla.
4. Eliminacja pieców węglowych w budynkach użyteczności publicznej i domach mieszkalnych w Kapinie.

1. Opis stanu istniejącego

W związku z nałożonym przez Unię Europejską wymogu dla Polski zmniejszenia emisji dwutlenku węgla do atmosfery i 15-20% udziałem OZE (Odnawialnych Źródeł Energii) do roku 2020 wpisujemy to jako priorytet dla naszej miejscowości.

Przy współpracy z Wojewódzkim Funduszem Ochrony Środowiska i Gminą Wejherowo pragniemy stworzyć warunki do stosowania OZE w naszej miejscowości.

Pragniemy zwrócić uwagę Gminy oraz mieszkańców na zalety stosowania odnawialnych źródeł takich jak:

- Energia słoneczna (kolektory słoneczne i panele fotowoltaiczne);
- Energia wiatru (farmy wiatrowe oraz małe przydomowe elektrownie wiatrowe);
- Energia geotermalna (pompy ciepła).

Proponujemy stworzyć zachęty materialne dla mieszkańców w postaci np. bonów ekologicznych lub innego sposobu dofinansowania do kolektorów słonecznych czy też pomp ciepła co pozwoli wyeliminować (częściowo) nagminnie stosowane kotły opalane węglem.

2. Zakres prac planowanych w ramach projektu

- Propagowanie tzw. „czystej energii” poprzez spotkania z mieszkańcami;
- Budowa przykładowych (wzorcowych) instalacji np. (systemy grzewcze i cwu w świetlicy wiejskiej);
- Stworzenie zachęty finansowej dla mieszkańców Kąpina (np. bony ekologiczne, czeki ekologiczne);
- Dopłaty do OZE, preferencyjne kredyty, ulgi podatkowe;
- pomoc w uzyskaniu dofinansowania do zastosowanych w domach mieszkalnych instalacjach OZE.

3. Przeznaczenie

- budynki użyteczności publicznej;
- mieszkańcy.

7. Wyszczególnienie i krótka charakterystyka obszarów o szczególnym znaczeniu dla mieszkańców

Jak wynika z diagnozy obszaru, przeprowadzonej analizy SWOT, oraz priorytetów, celów szczegółowych i zestawienia zadań inwestycyjnych lub przedsięwzięć aktywizujących społeczność lokalną za szczególne znaczenie dla zaspokojenia potrzeb mieszkańców, sprzyjających nawiązywaniu kontaktów społecznych, ze względu na ich położenie oraz cechy funkcjonalno – przestrzenne miejscowości należy uznać w pierwszej kolejności zadania związane z:

➤ BUDOWĄ SIECI KANALIZACJI BURZOWEJ I ŚCIEKOWEJ W MIEJSCOWOŚCI KĄPINO

Liczba mieszkańców Kąpina gwałtownie rośnie i za parę lat brak kanalizacji może stać się poważnym problemem logistycznym (związanym z wywozem i likwidacją nieczystości płynnych), ekonomicznym związanym z wysokimi kosztami wywozu nieczystości oraz zagrożeń wynikających z zanieczyszczania środowiska naturalnego.

➤ BUDOWĄ INFRASTRUKTURY DROGOWEJ W SOŁECTWIE KĄPINO

Budowa infrastruktury drogowej w sołectwie Kąpino jest kluczowym (priorytetowym) zadaniem inwestycyjnym dla sołectwa Kąpino. Duże nasilenie ruchu powoduje, że gwałtownie wzrasta degradacja i niszczenie tymczasowo przygotowanych dróg lokalnych a koszty licznych napraw, równania wiosennego i jesienno są coraz większe i można śmiało powiedzieć, że to pieniądze wyrzucone w błoto.

➤ BUDOWĄ ŚWIETLICY WIEJSKIEJ - CENTRUM KULTURY „KĄPINÓWKA”

Kąpino nie posiada miejsca spotkań mieszkańców sołectwa . Powstanie centrum jest niezbędne dla zaspokojenia elementarnych potrzeb społecznych mieszkańców.

➤ UTWORZENIEM CENTRUM REKREACJI I SPORTU im. Franciszka Napierały

Utworzenie centrum to troska o bezpieczne miejsce dla młodzieży, matek z dziećmi. Mieszkańcy planują stworzyć w tym miejscu „CENTRUM REKREACYJNE im. F. Napierały” i atrakcyjnie zagospodarować miejsce do spędzania wolnego czasu.

➤ REWITALIZACJĄ PAŁACYKU Z XIX WIEKU

W Kąpinie znajduje się zaniedbany budynek, należący do rodziny Napierałów, będący dawniej częścią zespołu dworsko-parkowego. Pochodzący z końca XIX wieku obiekt zbudowany na rzucie prostokąta, w stylu eklektycznym, dwupiętrowy, kryty niskim dachem dwuspadowym. Pałacyk może się stać wizytówką Kąpina.

➤ UTWORZENIEM I WSPIERANIE DZIAŁALNOŚCI „KOŁA GOSPODYŃ WIEJSKICH”

W szczególności ma na celu integrację seniorów Kąpina, kultywowanie tradycji kaszubskiej, hafty, szydełkowanie, robótki ręczne rzeźbiarstwo. Stworzyć warunki dla wspólnych zajęcia kulinarne, wymiana tradycyjnych przepisów kaszubskich. Utworzenie KGW to dbałość o zachowanie tożsamości regionalnej poprzez przekazywanie jej w formie warsztatów dla młodzieży i dzieci, oraz w innych formach np. nauka języka kaszubskiego,

- **UTWORZENIM SEKCJI EKOLOGICZNO-TURYSTYCZNA DLA DZIECI I MŁODZIEŻY**
- **ORGANIZACJĄ ZAJĘĆ MUZYCZNYCH I TANECZNYCH DLA DZIECI I MŁODZIEŻY**
- **ORGANIZACJĄ ZAJĘĆ PLASTYCZNYCH I TECHNICZNYCH DLA DZIECI I MŁODZIEŻY**

Wymienione zadanie związane są z integracją dzieci i młodzieży. Zagospodarowanie ich czasu wolnego w szczególności poprzez poznawanie otaczającego środowiska, organizowaniem pieszych i rowerowych rajdów szlakami Puszczy Darzłubskiej, utworzeniem „Klubu ekologa” czy propagowanie zdrowego stylu życia wśród dzieci i młodzieży. Planowane zadania to również organizacja lekcji śpiewu, tworzenie grup wokalnych, w końcu zainteresowanie młodzieży do udziału w grupach muzycznych np. gry w zespole lub orkiestrze. **Organizacją zajęć plastycznych i technicznych dla dzieci i młodzieży związana przyczynić się do** tworzenia prac plastycznych, poznawanie nowych technik np. decoupage, lekcji rysunku, rzeźby, garncarstwa, **czy** zajęcia „złotej rączki” dla chłopców, drobne prace naprawcze i zajęcia modelarstwa, „Klub młodego technika”- tworzenie ciekawych projektów technicznych.

8. Harmonogram wdrażania Planu Odnowy miejscowości Kąpino

Wyszczególnienie		Czas realizacji								
		2011 2012	2013	2014	2015	2016	2017	2018	2019	2020
Priorytet 1. Stworzenie i rozwój infrastruktury sołectwa Kąpino										
Cel szczegółowy 1: Tworzenie, modernizacja infrastruktury sanitarnej, gazowej, drogowej i teleinformatycznej.										
Zadania inwestycyjne lub przedsięwzięcia										
1.	BUDOWA SIECI KANALIZACJI BURZOWEJ I ŚCIEKOWEJ W MIEJSCOWOŚCI KĄPINO.									
2.	BUDOWA INSTALACJI GAZOWEJ W KĄPINIE.									
3.	BIEŻĄCA POPRAWA STANU DRÓG W KĄPINIE.									
4.	INFRASTRUKTURA DROGOWA W KĄPINIE.									
5.	INFRASTRUKTURA TELEINFORMATYCZNA W KĄPINIE.									
Cel szczegółowy 2: Rozbudowa, tworzenie, modernizacja infrastruktury rekreacyjnej lub sportowej, małej infrastruktury turystycznej										
Zadania inwestycyjne lub przedsięwzięcia										
6.	ZINTEGROWANE ZAGOSPODAROWANIE OBSZARÓW KĄPINA POPRZECZ UTWORZENIE PARKU REKREACYJNO- SPORTOWEGO									
7.	ZINTEGROWANY PROJEKT REWITALIZACJI KĄPINA - ZAGOSPODAROWANIE CENTRUM WSI.									
8.	BUDOWA ŚCIEŻKI ZDROWIA I ŚCIEŻKI PRZYRODNICZO-LEŚNEJ WOKÓŁ KĄPINA (Nordic Walking).									
9.	BUDOWA ŚCIEŻKI ROWEROWEJ WOKÓŁ KĄPINA W POŁĄCZENIU Z TRASĄ ROWEROWĄ DO DARŻLUBIA.									
Cel szczegółowy 3: Utworzenie infrastruktury społecznej dla sołectwa Kąpino										
Zadania inwestycyjne lub przedsięwzięcia										
10.	BUDOWA ŚWIETLICY WIEJSKIEJ „KĄPINÓWKA” - CENTRUM KULTURY									

11.	BUDOWA KOŚCIOŁA I CMENTARZA W KĄPINIE WRAZ Z INFRASTRUKTURĄ TOWARZYSZĄCĄ									
12.	REWITALIZACJA PAŁACYKU NAPIERAŁÓW z XIX wieku.									
Priorytet. 2 Rozwój przedsiębiorczości oraz ochrona zasobów naturalnych										
Cel szczegółowy 1: Rozwijanie działalności gospodarczej mieszkańców w szczególności usług.										
Zadania inwestycyjne lub przedsięwzięcia										
13.	Zakładanie, jak i podejmowanie i rozwój działalności gospodarczej przez mieszkańców Kąpina w zakresie: d) konserwacji i naprawy pojazdów samochodowych, z wyłączeniem motocykli, e) naprawy i konserwacji statków i łodzi, handlu detalicznego, z wyłączeniem handlu detalicznego pojazdami samochodowymi.									
14.	Zakładanie, jak i podejmowanie i rozwój działalności gospodarczej przez mieszkańców Kąpina w zakresie: d) działalności usługowej związanej z wyżywieniem, e) działalności związanej z oprogramowaniem i doradztwem w zakresie informatyki oraz działalności powiązanej, działalności prawniczej, rachunkowo-księgowej i doradztwa podatkowego.									
15.	Zakładanie, jak i podejmowanie i rozwój działalności gospodarczej przez mieszkańców Kąpina w zakresie: c) działalności w zakresie architektury i inżynierii, badań i analiz technicznych, opieki zdrowotnej.									
16.	Zakładanie, jak i podejmowanie i rozwój działalności gospodarczej przez mieszkańców Kąpina w zakresie: c) działalności sportowej, rozrywkowej i rekreacyjnej, d) naprawy i konserwacji komputerów i artykułów użytku osob. i dom.									
Cel szczegółowy 2: Ochrona przyrody i środowiska naturalnego.										

Zadania inwestycyjne lub przedsięwzięcia										
17.	Propagowanie i praktyczne zastosowanie Odnawialnych Źródeł Energii									
18.	PROGRAM „EKOLOGICZNA GMINA”									
19.	ZINTEGROWANY PROJEKT REWITALIZACJI KĄPINA - ZAGOSPODAROWANIE CENTRUM WSI.									
Priorytet 3: Aktywizacja społeczności lokalnej										
Cel szczegółowy 1: Poprawa bezpieczeństwa i porządku publicznego.										
Zadania inwestycyjne lub przedsięwzięcia										
20.	URUCHOMIENIE PRYWATNEGO OŚRODKA ZDROWIA (GABINETY LEKARSKIE).									
21.	POWOŁANIE FIRMY OCHRONIARSKIEJ.									
22.	STWORZENIE SYSTEMU STRAŻY WIEJSKIEJ I OCHRONY.									
23.	STWORZENIE SYSTEMU MONITORINGU MIEJSCOWOŚCI KĄPINO.									
24.	REAKTYWACJA OCHOTNICZEJ STRAŻY POŻARNEJ W KĄPINIE									
Cel szczegółowy 2: Organizacja czasu wolnego, działania integrujące mieszkańców.										
Zadania inwestycyjne lub przedsięwzięcia										
25.	„KĄPINÓWKA” – coroczny festyn rodzinny połączony z „Dniem Dziecka”									
26.	COROCZNE SPOTKANIE INTEGRACYJNE MIESZKAŃCÓW KĄPINA.									
27.	POŻEGNANIE LATA									
28.	SPOTKANIA NORDIC WALKING									
29.	„NOC KUPAŁY”									
30.	"RATUJMY KASZTANOWCE"									
31.	SPRZĄTANIE KĄPINA									
32.	EKOLOGICZNY MARATON ROWEROWY									
33.	DZIAŁANIA STOWARZYSZENIA „ECO-KĄPINO”									

34.	„DZIEŃ SĄSIADA”									
35.	„ORGANIZACJA HONOROWEGO KRWIODASTWA”									
36.	„KOMPUTER DLA SENIORA”									
37.	POWSTANIE „KOŁA GOSPODYŃ WIEJSKICH”.									
38.	URUCHOMIENIE KAWIARENKI W ŚWIETLICY WIEJSKIEJ									
Cel szczegółowy 3: Organizowanie czasu wolnego dzieci i młodzieży.										
Zadania inwestycyjne lub przedsięwzięcia										
39.	„ŚCIEŻKA EKOLOGA” - EKOLOGICZNY KONKURS RODZINNY									
40.	COROCZNY KONKURS EKOLOGICZNY DLA DZIECI.									
41.	POWSTANIE KOŁA INFORMATYCZNEGO „ŚWIAT BEZ GRANIC”.									
42.	ORGANIZACJA ZAJĘĆ MUZYCZNYCH I TANECZNYCH DLA DZIECI I MŁODZIEŻY.									
43.	ZAJĘCIA FITNESS.									
44.	„SPRZĄTANIE NASZEGO MAŁEGO ŚWIATA” – KONKURS EKOLOGICZNY									
45.	KLUB PIŁKI NOŻNEJ									

9. Plan finansowy Planu Odnowy Miejscowości Kąpino w PNZ

Wyszczególnienie	Całkowity koszt realizacji zadania inwestycyjnego lub przedsięwzięcia w PNZ								
	2011 2012	2013	2014	2015	2016	2017	2018	2019	2020
Priorytet 1. Stworzenie i rozwój infrastruktury sołectwa Kąpino									
Cel szczegółowy 1: Tworzenie, modernizacja infrastruktury sanitarnej, gazowej, drogowej i teleinformatycznej.									
Zadania inwestycyjne lub przedsięwzięcia									
1.	BUDOWA SIECI KANALIZACJI BURZOWEJ I ŚCIEKOWEJ W MIEJSCOWOŚCI KĄPINO.								
2.	BUDOWA INSTALACJI GAZOWEJ W KĄPINIE.								
3.	BIEŻĄCA POPRAWA STANU DRÓG W KĄPINIE.								
4.	INFRASTRUKTURA DROGOWA W KĄPINIE.								
5.	INFRASTRUKTURA TELEINFORMATYCZNA W KĄPINIE.								
	Suma dla celu szczegółowego 1								
Cel szczegółowy 2: Rozbudowa, tworzenie, modernizacja infrastruktury rekreacyjnej lub sportowej, małej infrastruktury turystycznej									
Zadania inwestycyjne lub przedsięwzięcia									
6.	ZINTEGROWANE ZAGOSPODAROWANIE OBSZARÓW KĄPINA POPRZECZ UTWORZENIE PARKU REKREACYJNO- SPORTOWEGO								
7.	ZINTEGROWANY PROJEKT REWITALIZACJI KĄPINA - ZAGOSPODAROWANIE CENTRUM WSI.								
8.	BUDOWA ŚCIEŻKI ZDROWIA I ŚCIEŻKI PRZYRODNICZO-LEŚNEJ WOKÓŁ KĄPINA (Nordic Walking).								
9.	BUDOWA ŚCIEŻKI ROWEROWEJ WOKÓŁ KĄPINA W POŁĄCZENIU Z TRASĄ ROWEROWĄ DO DARŻLUBIA.								
	Suma dla celu szczegółowego 2								
Cel szczegółowy 3: Utworzenie infrastruktury społecznej dla sołectwa Kąpino									

Zadania inwestycyjne lub przedsięwzięcia										
10.	BUDOWA ŚWIETLICY WIEJSKIEJ „KĄPINÓWKA” - CENTRUM KULTURY									
11.	BUDOWA KOŚCIOŁA I CMENTARZA W KĄPINIE WRAZ Z INFRASTRUKTURĄ TOWARZYSZĄCĄ									
12.	REWITALIZACJA PAŁACYKU NAPIERAŁÓW z XIX wieku.									
	Suma dla celu szczegółowego 3									
	Suma dla priorytetu 1									
Priorytet. 2 Rozwój przedsiębiorczości oraz ochrona zasobów naturalnych										
Cel szczegółowy 1: Rozwijanie działalności gospodarczej mieszkańców w szczególności usług.										
Zadania inwestycyjne lub przedsięwzięcia										
13.	Zakładanie, jak i podejmowanie i rozwój działalności gospodarczej przez mieszkańców Kąpina w zakresie: f) konserwacji i naprawy pojazdów samochodowych, z wyłączeniem motocykli, g) naprawy i konserwacji statków i łodzi, handlu detalicznego, z wyłączeniem handlu detalicznego pojazdami samochodowymi.									
14.	Zakładanie, jak i podejmowanie i rozwój działalności gospodarczej przez mieszkańców Kąpina w zakresie: f) działalności usługowej związanej z żywnością, g) działalności związanej z oprogramowaniem i doradztwem w zakresie informatyki oraz działalności powiązanej, działalności prawniczej, rachunkowo-księgowej i doradztwa podatkowego.									
15.	Zakładanie, jak i podejmowanie i rozwój działalności gospodarczej przez mieszkańców Kąpina w zakresie: d) działalności w zakresie architektury i inżynierii, badań i analiz technicznych, opieki zdrowotnej.									

16.	Zakładanie, jak i podejmowanie i rozwój działalności gospodarczej przez mieszkańców Kąpina w zakresie: e) działalności sportowej, rozrywkowej i rekreacyjnej, f) naprawy i konserwacji komputerów i artykułów użytku osob. i dom.									
	Suma dla celu szczegółowego 1									
Cel szczegółowy 2: Ochrona przyrody i środowiska naturalnego.										
Zadania inwestycyjne lub przedsięwzięcia										
17.	Propagowanie i praktyczne zastosowanie Odnawialnych Źródeł Energii									
18.	PROGRAM „EKOLOGICZNA GMINA”									
19.	ZINTEGROWANY PROJEKT REWITALIZACJI KĄPINA - ZAGOSPODAROWANIE CENTRUM WSI.									
	Suma dla celu szczegółowego 2									
	Suma dla priorytetu 2									
Priorytet 3: Aktywizacja społeczności lokalnej										
Cel szczegółowy 1: Poprawa bezpieczeństwa i porządku publicznego.										
Zadania inwestycyjne lub przedsięwzięcia										
20.	URUCHOMIENIE PRYWATNEGO OŚRODKA ZDROWIA (GABINETY LEKARSKIE).									
21.	POWOŁANIE FIRMY OCHRONIARSKIEJ.									
22.	STWORZENIE SYSTEMU STRAŻY WIEJSKIEJ I OCHRONY.									
23.	STWORZENIE SYSTEMU MONITORINGU MIEJSCOWOŚCI KĄPINO.									
24.	REAKTYWACJA OCHOTNICZEJ STRAŻY POŻARNEJ W KĄPINIE									
	Suma dla celu szczegółowego 1									
Cel szczegółowy 2: Organizacja czasu wolnego, działania integrujące mieszkańców.										
Zadania inwestycyjne lub przedsięwzięcia										

25.	„KĄPINÓWKA” – coroczny festyn rodzinny połączony z „Dniem Dziecka”									
26.	COROCZNE SPOTKANIE INTEGRACYJNE MIESZKAŃCÓW KĄPINA.									
27.	POŻEGNANIE LATA									
28.	SPOTKANIA NORDIC WALKING									
29.	„NOC KUPAŁY”									
30.	"RATUJMY KASZTANOWCE"									
31.	SPRZĄTANIE KĄPINA									
32.	EKOLOGICZNY MARATON ROWEROWY									
33.	DZIAŁANIA STOWARZYSZENIA „ECO-KĄPINO”									
34.	„DZIEŃ SĄSIADA”									
35.	„ORGANIZACJA HONOROWEGO KRWIODASTWA”									
36.	„KOMPUTER DLA SENIORA”									
37.	POWSTANIE „KOŁA GOSPODYŃ WIEJSKICH”.									
38.	URUCHOMIENIE KAWIARENKI W ŚWIETLICY WIEJSKIEJ									
	Suma dla celu szczegółowego 2									
Cel szczegółowy 3: Organizowanie czasu wolnego dzieci i młodzieży.										
Zadania inwestycyjne lub przedsięwzięcia										
39.	„ŚCIEŻKA EKOLOGA” - EKOLOGICZNY KONKURS RODZINNY									
40.	COROCZNY KONKURS EKOLOGICZNY DLA DZIECI.									
41.	POWSTANIE KOŁA INFORMATYCZNEGO „ŚWIAT BEZ GRANIC”.									
42.	ORGANIZACJA ZAJĘĆ MUZYCZNYCH I TANECZNYCH DLA DZIECI I MŁODZIEŻY.									
43.	ZAJĘCIA FITNESS.									
44.	„SPRZĄTANIE NASZEGO MAŁEGO ŚWIATA” – KONKURS EKOLOGICZNY									

45.	KLUB PIŁKI NOŻNEJ									
	Suma dla celu szczegółowego 3									
	Suma dla priorytetu 3									
	Suma dla priorytetu 1+2+3									

10. Harmonogram przygotowania Planu Odnowy Miejscowości

Lp.	ZADANIE	ODPOWIEDZIALNI	TERMIN
1.	Przedłożenie realizacji Planu Odnowy Miejscowości Kąpina Radzie Sołeckiej i mieszkańcom.	Wójt	04.01.2011
2.	Przystąpienie do prac nad Planem Odnowy Miejscowości oraz ogłoszenie o możliwości zgłaszania propozycji zadań do Planu.	Soltys, Rada Sołecka, Stowarzyszenie ECO-KĄPINO, mieszkańcy	06.01.2011
3.	Przyjmowanie propozycji zadań inwestycyjnych.	Soltys, Rada Sołecka, Stowarzyszenie ECO-KĄPINO, Grupa Robocza Planu Odnowy	do 15.01.2011
4.	Weryfikacja zgłoszonych zadań, ustalenie inwestycji o szczególnym, strategicznym znaczeniu dla m. Kąpino oraz Gminy Wejherowo.	Soltys, Rada Sołecka, Stowarzyszenie ECO-KĄPINO, Grupa Robocza Planu Odnowy	do 20.01.2011
5.	Opracowanie wykazu zadań do Planu Odnowy wraz z określeniem wartości i harmonogramu realizacji oraz struktury dokumentu.	Grupa Robocza Planu Odnowy – konsultacje merytoryczne (podział zadań)	do 25.01.2011
6.	Konsultacje społeczne przedsięwzięć inwestycyjnych. Zatwierdzenie wykazu zadań do Planu Odnowy przez Radę Sołecką Kąpina, mieszkańców Wsi Kąpino Stowarzyszenie Rozwoju Wsi Kąpino „ECO-KĄPINO”.	Wójt Gminy Wejherowo, Z-ca Wójta Gminy Wejherowo, Grupa Robocza Planu Odnowy, kierownicy Referatów,	do 28.01.2011
7.	Wnioski do Rady Gminy i Wójta Gminy o wprowadzenie zadań do Planu Budżetowego na przestrzeni lat 2011-2020.	Soltys, Rada Sołecka, Stowarzyszenie ECO-KĄPINO	do 02.02.2011
8.	Opracowanie ostatecznej wersji dokumentu oraz przygotowanie projektu uchwały w sprawie przyjęcia Planu Odnowy Miejscowości Kąpino do roku 2020.	Soltys, Rada Sołecka, Stowarzyszenie ECO-KĄPINO, Zespół ds. Planu Odnowy kierownicy Referatów	do 28.02.2011
9.	Uchwalenie Planu Odnowy Miejscowości Kąpino przez Zebranie Wiejskie	Zebranie Wiejskie	do 15.03.2011
10.	Zatwierdzenie Planu Odnowy Miejscowości Kąpino na Sesji Rady Gminy	Rada Gminy	do 10.04.2011
11.	Opracowanie dokumentacji technicznych ze szczególnym uwzględnieniem projektów i zadań mogących uzyskać wsparcie z funduszy strukturalnych.	Wójt	do 10.06.2011
12.	Realizacja zadań określonych poszczególnymi projektami zgodnie z harmonogramem przyjętym w Wieloletnim Planie Inwestycyjnym.	Wójt Rada Sołecka	do roku 2020

Ze względu na zmieniającą się sytuację społeczno – gospodarczą na skutek zdarzeń wcześniej nieprzewidywalnych lub z innych ważnych powodów Plan Odnowy Miejscowości Kąpino może zostać skorygowany w każdym z jego rozdziałów, o ile wniosek z uzasadnieniem złoży jeden z członków Rady Sołeckiej. Wniosek taki Soltys wsi Kąpino poddaje procedurze uchwalania dokonywanego przez Zebranie Wiejskie i zatwierdzania przez Radę Gminy Wejherowo.

11. Sposoby monitorowania, oceny i komunikacji społecznej

Realizacja założeń Planu będzie monitorowana przez Radę Sołecką wsi, Sołtysa oraz Gminę. Będzie się to odbywać poprzez:

- budżet Gminy na kolejne lata,
- sprawozdania z realizacji budżetu Gminy,
- stronę internetową Gminy Wejherowo,
- strony internetowe Kąpina tj. kapino.pl i kapino.net,
- tablice informacyjne we wsi Kąpino,
- prasa gminna, lokalna i centralna,
- dokumentację z odbioru robót poszczególnych inwestycji.

Społeczność wiejska będzie się komunikowała poprzez wspólne spotkania wiejskie. Z uwagi na stosunkowo dużą oglądalność stron internetowych Kąpina można mieć pewność, że informacje dotrą do wszystkich, a także, że każdy dorosły obywatel będzie mógł monitorować zakres oraz stopień wdrażania planu.

Kontakt pomiędzy wsią a Gminą będzie zachowany poprzez Sołtysa oraz Stowarzyszenie ECO-KĄPINO i aktywnych mieszkańców Kąpina.

Plan Odnowy Miejscowości Kąpina powstał przy współudziale mieszkańców tej miejscowości, Rady Sołeckiej, Stowarzyszenia ECO-KĄPINO oraz Gminy Wejherowo. Wypracowane tu priorytety i zadania są dobrem wspólnym, a ich realizacja leży w interesie stron.

Wykaz rysunków

Rysunek 1. Położenie wsi Kąpino	5
Rysunek 2. Mostek na rzece Redzie w Wejherowie w kierunku Kąpina.....	6
Rysunek 3. Widok Kąpina z lotu ptaka	6
Rysunek 4. Grób skrzynkowy kultury wschodniopomorskiej	7
Rysunek 5. Trakt konny w kierunku Sławutówka i Pucka.....	8
Rysunek 6. Ród Napierałów	9
Rysunek 7. Pałacyk Napierałów	9
Rysunek 8. Senior rodu Franciszek Napierała	10
Rysunek 9. Zdjęcia rodzinne Napierałów (materiały przekazane przez J. Nowickiego).....	13
Rysunek 10. Groby piaszniczne.....	14
Rysunek 11. Rodzinna kapliczka na wzór kapliczek Kalwarii Wejherowskiej 1927 r.....	14
Rysunek 12. Kościół parafialny Matki Boskiej Fatimskiej w Kąpinie	15
Rysunek 13. Dom parafialny w Kąpinie 2010 (stan obecny).....	15
Rysunek 14. Mieszkańcy Kąpina (zdjęcia udostępnione przez mieszkańców Kąpina).....	17
Rysunek 15. Schemat i rozkład jazdy autobusów do Kąpina (źródło: MZK Wejherowo)	18
Rysunek 16. Przyrost mieszkańców Kąpina w latach 2000-2010 (źródło: opracowanie własne)	21
Rysunek 17. Strona stowarzyszenia www.kapino.net	24
Rysunek 18. Strona oficjalna miejscowości Kąpino – www.kapino.pl	25
Rysunek 19. Herb Kąpina	25
Rysunek 20. Wizualizacja boiska do piłki siatkowej	27
Rysunek 21. Coroczna akcja – pomóżmy kasztanowcom.....	27
Rysunek 22. Wyróżniony w konkursie ogród	28
Rysunek 23. Atrakcje sportowo-rekreacyjne mieszkańców Kąpina	28
Rysunek 24. Mapa ochrony przyrody	29
Rysunek 25. Lasy o wysokiej wartości biocenotycznej	29
Rysunek 26. Źródło rzeki Gizdepki	30
Rysunek 27. Urokliwe źródłisko leśne.....	30
Rysunek 28. Chroniony orzeł bielik.....	31
Rysunek 29. Szlak turystyczny Puszczą Darżlubską i ścieżką edukacyjną w Kąpinie.....	31
Rysunek 30. Ośrodek Edukacji Przyrodniczo-Leśnej "MUZA"	32
Rysunek 31. XIX-wieczny pałac w Kąpinie	33
Rysunek 32. Szkoła podstawowa w Kąpinie.....	33
Rysunek 33. Znaleźisko w pałacyku	34
Rysunek 34. Dawna kuźnia i budynek ochotniczej straży pożarnej w Kąpinie.....	34
Rysunek 35. Centrum Powiadamiania Ratunkowego	36
Rysunek 36. Festyn „Kąpinówka”	38
Rysunek 37. Turniej piłki nożnej	39
Rysunek 38. Turniej piłki siatkowej.....	39
Rysunek 39. Grupowy system kanalizacyjny gminy Wejherowo.....	40
Rysunek 40. Na zdjęciu: worki na segregowane odpady	41

Wykaz tabel

Tabela 1. Jednostki gospodarcze wpisane wg sekcji i działów PKD (Źródło: Baza danych lokalnych WUS Gdańsk; www.stat.gov.pl).....	19
Tabela 2. Jednostki gospodarcze wpisane wg sektorów własnościowych (Źródło: Baza danych lokalnych WUS Gdańsk; www.stat.gov.pl)	20
Tabela 3. Statystyka ludności (źródło: UG Wejherowo, stan na 2010 rok).....	21
Tabela 4. Liczba mieszkańców Kąpina na tle pozostałych sołectw gminy Wejherowo (źródło: UG Wejherowo).....	22
Tabela 5. Struktura gruntów w Kąpinie (źródło: UG Wejherowo).....	23
Tabela 6. Liczba gospodarstw rolnych w wybranych miejscowościach Gminy Wejherowo na podstawie odprowadzonego podatku.....	23